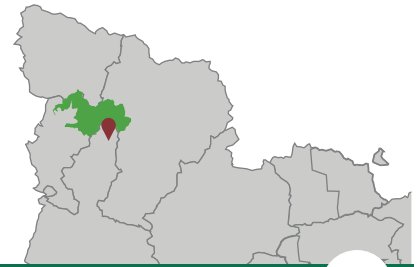




Els estanys de la Vall Fosca i el Carrilet amb telefèric



La zona dels estanys de la Vall Fosca ofereix paisatges imponents on els estanys, en dies clars, es veuen d'un blau intens.

Inici: Estany Gento

Fitxa PN

11



Jordi Tutusaus

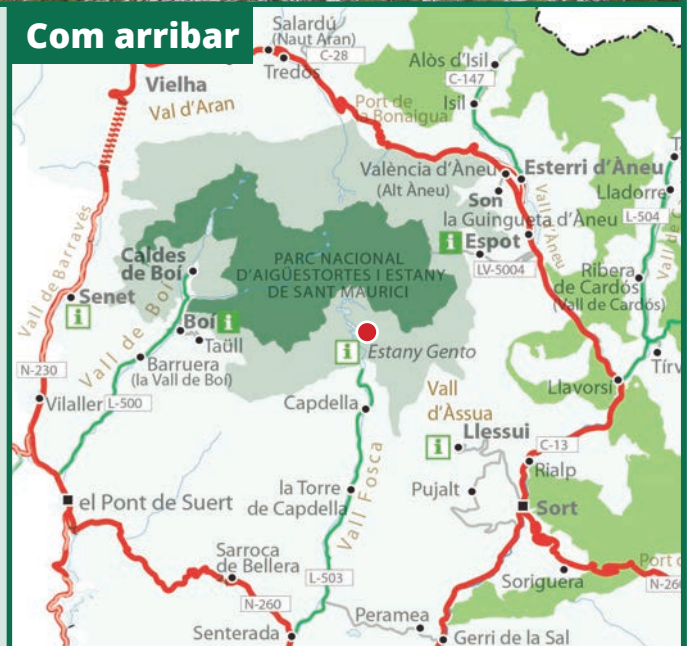
Què hi trobareu

La zona dels estanys de la Vall Fosca es troba per sobre dels 2000 metres d'altitud i ofereix uns paisatges imponents on predomina el granit, el que fa que els estanys, en dies clars, es vegin d'un blau intens.

La via de l'antic carrilet, que transportava treballadors i materials, forma part de la via verda que travessant la muntanya a través de petits túnels, ens mostra unes vistes cap al sud de la vall impressionants!

Aprofiteu el silenci per descobrir algun isard que a les primeres o últimes hores del dia, es deixen veure, o si us agrada la pesca, no deixeu passar l'oportunitat de practicar-la en aquests estanys.

Com arribar




Àrnica



Via verda del Carrilet



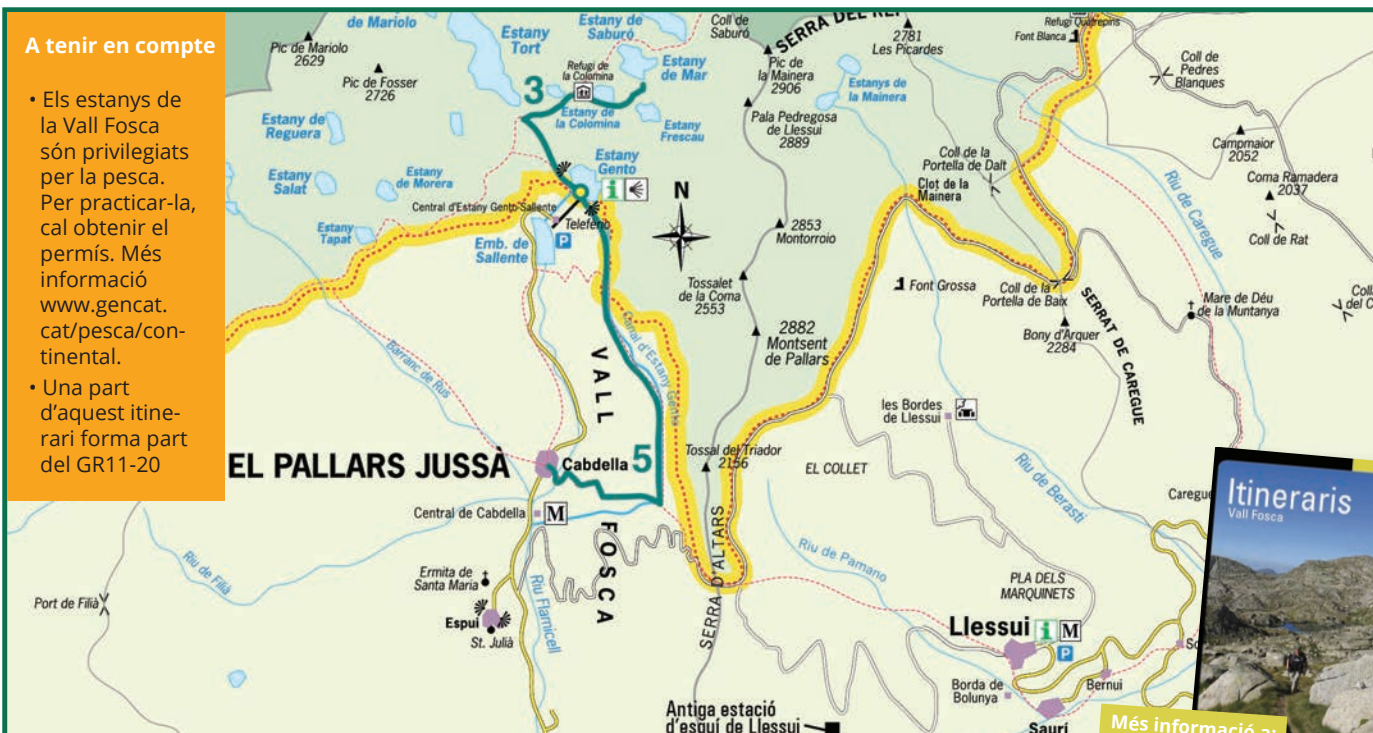
Estany Tort (tram del GR11)
Foto: Jordi Tutusaus



Estany i refugi de la Colomina

A tenir en compte

- Els estanys de la Vall Fosca són privilegiats per la pesca. Per practicar-la, cal obtenir el permís. Més informació www.gencat.cat/pesca/continental.
- Una part d'aquest itinerari forma part del GR11-20



Els atractius principals

- **Zona lacustre** amb un trentena d'estanys d'origen glacial.
- **Estany Gento:** És un dels estanys més coneguts i visitats del circ lacustre del Famicell gràcies al telefèric que hi puja, durant els mesos d'estiu, des de l'embassament de Sallente. Si voleu pujar a peu, s'hi arriba per la canal de Pigolo, després de 1h30min de recorregut.
- **Cruïlla de l'Estany Tort:** Des d'aquest punt, podeu desviar-vos i arribar a l'estany més grans de la regió lacustre i un dels més llargs del Parc, entre grans caos de blocs i l'absència total de vegetació arbòria.
- **Estany de la Colomina:** Rodejat d'imponents muntanyes granítiques, és l'indret on trobarem el refugi del mateix nom, excel·lent punt de partida per a la realització d'excursions i travesses.
- **Estany de Frescau:** Amagat entre la Colomina i el Mar, és un indret tranquil, situat a 2.400 metres d'altitud, des d'on podem descobrir cims com la Mainera, Saburó o el majestuós Montsent.

Serveis per la visita

- **Centre d'informació d'Estany Gento** (obert a l'estiu): visites guiades
- **El telefèric de la Vall Fosca**, obert al públic els mesos d'estiu.
- Visites guiades al **Museu Hidroelèctric de Capdella**. Servei de guiatge amb empreses especialitzades
- **Servei de taxi** per arribar fins a l'embassament de Sallente i al peu del telefèric.

Més informació sobre aquests serveis a www.vallfosca.cat o trucant al 973663001

Opcions de la visita

A peu

3 Els estanys de la Vall Fosca

Inici : Estany Gento
Final : Frescau (2424 m)
Durada : 1:30-2h anada
Desnivell : 224m
Recorregut: 3,5Km

Es pot iniciar des de Sallente a peu o en telefèric (1750-2200 m). Si es puja a peu, per la canal de Pigolo, afegim 4 km a l'itinerari i prop de 400 m de desnivell. Per poder gaudir millor de l'excursió és recomanable fer nit al refugi de la Colomina, i gaudir de la posta i la sortida del sol.

5 La Via Verda del Carrilet

Inici : Sallente (Telefèric 1750-2200 m)
Final : Cambra d'aigües de Capdella
Durada : 2h
Desnivell : 50m
Recorregut: 6Km

Es pot iniciar des de Sallente a peu o en telefèric. Si es puja a peu, afegim 4 km a l'itinerari i prop de 400 m de desnivell.

En vehicle

Una vegada acabada la via verda del Carrilet, una opció és que ens recullin a la cambra d'aigües de Capdella i des del Coll del Triador, des d'on es veu el vessant de Llessui i el de la Vall Fosca, fer la tornada per una pista forestal fins a Espui.

Equipaments

- **El telefèric de la Vall Fosca**, que es va construir per transportar materials per la construcció de la central de Sallente, i actualment està obert al públic i és únic als Pirineus catalans.
- **Refugi de la Colomina:** Tel. 973641681 - www.refusonline.com
- **Centre d'informació del Parc d'Estany Gento**. Situat a l'edifici de serveis de l'estació superior del telefèric. Obert durant els mesos de juliol, agost i setembre.
- **Museu Hidroelèctric de Capdella**. ajuda a conèixer millor la història de la Vall.

A més a més..

- Des del poble de Capdella, seguint la L503 cap al sud, es poden visitar 5 miradors més a la Vall Fosca: Mare de Déu de Fa, Sant Quiri, Obeix, Castell-estaó i Beranui.
- **Fira de la Pobleta de Bellveí**
- **La xarxa de camins de la Vall Fosca**

Dificultat: ● baixa, ● moderada, ● alta



Visites guiades



Allotjaments

Fem Parc
Desenvolupament Sostenible dels
Parcs Naturals de Catalunya

www.femparc.cat