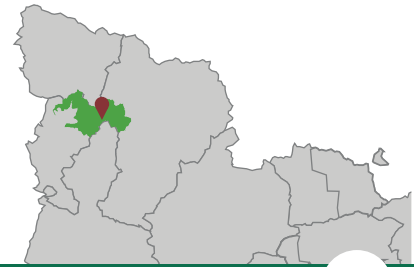




Travessem el Parc




Ruta realitzable des de Boí o des d'Espot, a través del Portarró, amb retorn al punt de sortida mitjançant el Bus del Parc.

Inici: Boí o Espot

Fitxa PN

14

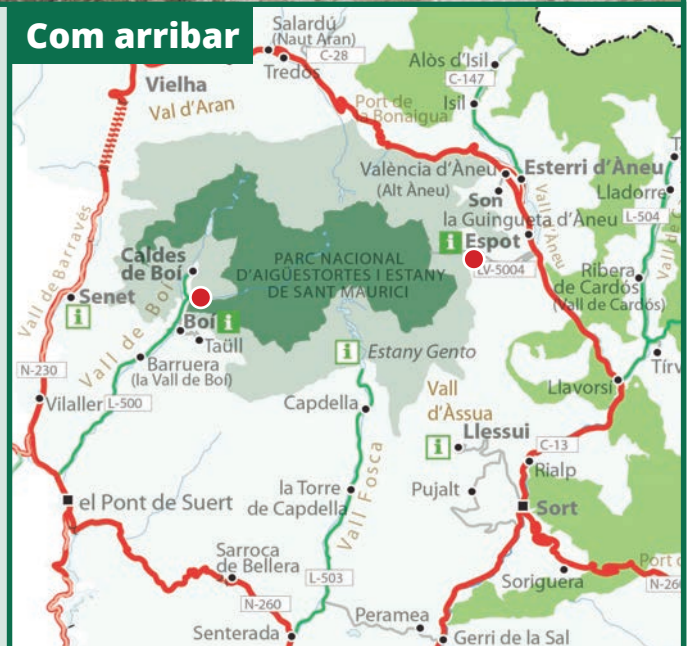


Què hi trobareu

Recorregut que us permetrà conèixer en una sola jornada, dos dels indrets més emblemàtics del Parc: el planell d'Aigüestortes i l'estany de Sant Maurici.

El camí passa pel Portarró d'Espot (2.430 m) un dels ports de muntanya més coneguts dels Pirineus, pas natural entre les comarques de l'Alta Ribagorça i del Pallars Sobirà. Cims, valls, boscos, prats i un gran nombre d'estanys configuren un paisatge espectacular i captivador.

Com arribar



Vista de les Agulles d'Amitges des del camí del Portarró



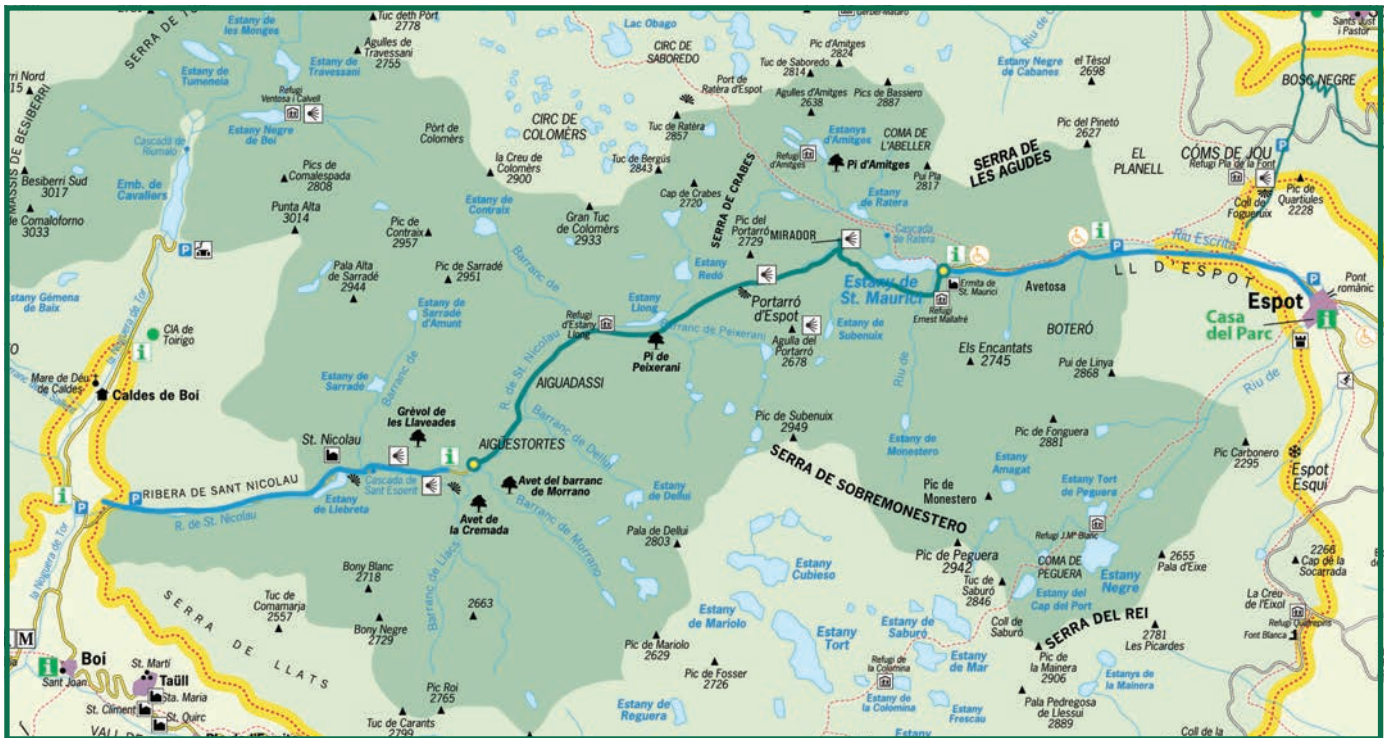
Cabrit d'isard



Aigüestortes



Safrà bord



Els atractius principals

- **Un paisatge espectacular** on hi trobarem, per una banda, algunes de les muntanyes més conegudes del Parc, com els Encantats, el Gran Tuc de Colomers o les Agulles d'Amitges i, per una altra, estanys com el de Sant Maurici, el Llong i el Redó.
- **La morfologia glacial:** circs glacials, valls en forma de "U" i estanys, ens parlen de l'acció erosiva de les antigues glaceres que fa 50.000 anys ocupaven aquestes valls.
- **Prats i pastures** on es poden veure espècies de flora i fauna adaptades a les dures condicions ambientals existents a l'alta muntanya.
- **Un arbre monumental:** el pi negre de Peixerani.
- Un indret únic, **el planell d'Aigüestortes**, on el riu de Sant Nicolau dibuixa un conjunt de meandres, per on l'aigua transcorre de manera silenciosa.
- **El conjunt d'esglésies romàniques** de la Vall de Boí, declarades Patrimoni Mundial per la UNESCO.

Serveis per la visita

Visites guiades

Consulteu al nostre web <http://parcsnaturals.gencat.cat/ca/aiguestortes> l'agenda d'activitats, ja que periòdicament s'organitzen per part dels guies interpretadors del Parc.

Taxis

Associació de Taxis de la Vall de Boí . Tel 973 696 314/ 629205489
Associació de Taxis d'Espot. Tel 973 624 105

Bus

Informació ALSA : www.alsa.es , o també a les Cases del Parc de Boí Tel 973 696 189, o d'Espot Tel: 973 624 036

Allotjaments i establiments turístics

Dins de la ruta trobareu dos refugis, l'Ernest Mallafré i el de l'Estany Llong on podeu recuperar forces. La resta d'allotjaments i establiments de les dues comarques les podeu trobar descarregant els següents codis QR.

Opcions de la visita

Us facilitem les dades de la ruta, depenen del punt de sortida.

A peu

Ruta: Boí-Planell d'Aigüestortes - Portarró d'Espot - Estany de Sant Maurici-Espot

Inici : Planell d'Aigüestortes
Final : Estany de Sant Maurici
Durada : 5-6h hores.
Desnivell : 600 m

Ruta: Espot/ Estany de Sant Maurici/ Portarró d'Espot / Panell d'Aigüestortes/ Boí

Inici : Estany de Sant Maurici
Final : Planell d'Aigüestortes
Durada : 5-6h
Desnivell : 525 m

En vehicle

Boí- Planell d'Aigüestortes:

30' amb taxi 4x4

Estany de Sant Maurici- Espot:

20 ' amb taxi 4x4

Espot- Estany de Sant Maurici:

20' amb taxi 4x4

Planell d'Aigüestortes- Boí:

30' minuts amb taxi 4x4

Dificultat: ● baixa, ● moderada, ● alta



Visites guiades



Allotjaments
Pallars Sobirà



Allotjaments
Vall de Boí

Equipaments

- Aixoplucs amb plafons informatius i interpretatius al planell d'Aigüestortes i a l'estany de Sant Maurici.
- **Miradors** habilitats durant el recorregut.
- **Refugis d'Estany Llong i Ernest Mallafré:** Tel. 973641681 - www.refusonline.com

A més a més...

- Visiteu les Cases del Parc que es troben a Boí i Espot amb personal especialitzat, guies interpretadors, exposicions, audiovisuals i publicacions.
- Si teniu temps podeu visitar alguna de les esglésies romàniques declarades Patrimoni Mundial o el Centre del Romànic de la Vall de Boí. Més informació: 973 696 715



Visites guiades



Allotjaments
Pallars Sobirà



Allotjaments
Vall de Boí

FemParc

Desenvolupament Sostenible dels
Parcs Naturals de Catalunya

www.femparc.cat