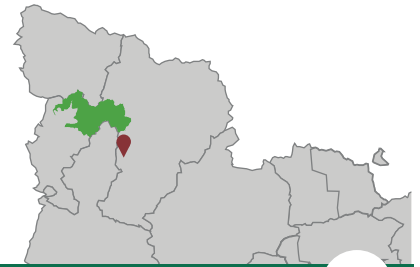




# La Vall d'Àssua



Entrar al Parc Nacional per la vall d'Àssua ens permet descobrir una vall de contorns suaus i amables plena de vida, cultura i de ramats.

Inici: Llessui

Fitxa PN

3


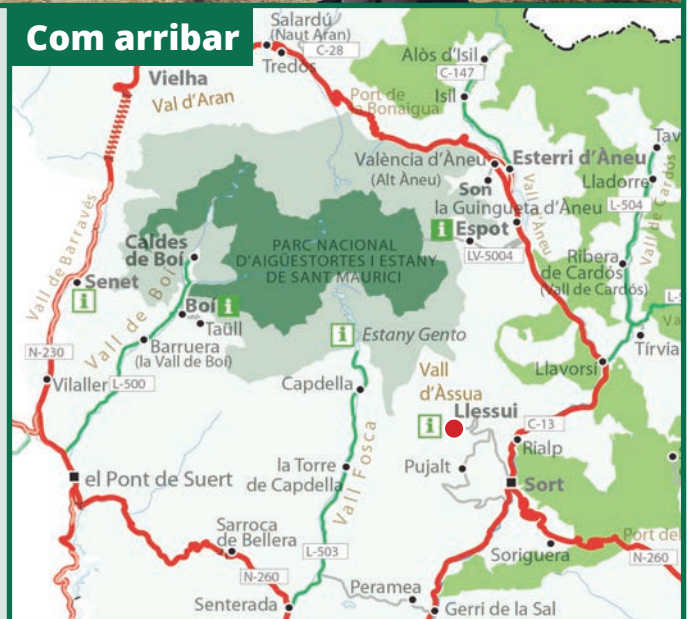


## Què hi trobareu

A la vall d'Àssua trobareu dos espais totalment diferents. Per una banda, aquesta vall és una de les zones ramaderes més importants del Pallars. En aquestes muntanyes de formes arrodonides i sense arbres podreu veure i viure la pagesia i la ramaderia, amb els ramats de vaques, egues i ovelles que hi pasturen durant l'estiu i les restes d'antigues edificacions ramaderes. Per altra banda també trobareu boscos com el bedollar i la Mata de Caregue que donen el contrast a la part més pelada de la vall.

Passejar per la vall d'Àssua es descobrir oficis antics que encara perduren i retrobar l'essència del territori de muntanya.

## Com arribar




Poble de Llessui



Cabana de pastor a la vall d'Àssua



Voltor



Pastures de muntanya amb el Montsent al fons



### A tenir en compte

- L'estiu és la millor època per veure ramats a la muntanya. Si teniu un tot terreny podreu arribar fins on es troba la ramada i sinó podeu llogar un dels taxis que us portaran fins a les zones més altes.
- Si sou caminadors la vall d'Assua us ofereix un seguit d'itineraris per a descobrir tots els racons
- "Les veus del Pamano", "Verd madur", o "Pedra de tartera" són novel·les que tenen com a protagonistes els paisatges i pobles de la vall.

## Els atractius principals

- La ramaderia extensiva que omple la vall de milers de caps de bestiar, durant els mesos d'estiu.
- Una extensa xarxa de senders que recorren tota la vall. Aquests camins permeten conèixer de forma pausada la seva essència. Els senders traçats pel Parc Nacional, Caminos Naturales, Consell Comarcal i l'Ajuntament de Sort, configuren aquesta xarxa.
- Les muntanyes del Monsent i Montorroio, que coronen la vall i des d'on es gaudeix d'una panoràmica excepcional de territori.
- Esglésies, construccions ramaderes i murs de pedra seca son alguns dels elements que ens parlen d'un paisatge humanitzat.
- Les formatgeries de la vall que ens permeten tastar un dels productes artesanals típics de la zona.

## Serveis per la visita

### Visites guiades

**Visita guiada del centre d'informació del Parc/Ecomuseu dels Pastors de la Vall d'Assua.** Una visita que us ensenyarà l'ara i l'abans de l'ofici de pastor. Cal concertar visita a trucant al 973 62 17 98. O bé on line a: <https://www.reservasparquesnacionales.es/real/parquesnac/index.aspx>

**Programa d'activitats organitzades pel Parc:** l'Ecomuseu dels Pastors de la vall d'Assua ofereix diferents activitats per a conèixer l'activitat ramadera de la vall. Seguint el cicle anual dels ramats ofereixen 4 activitats diferents segons l'època de l'any:

- Hivern: Aviem el bestiar
- Primavera: La xolla
- Estiu: Pastors per un dia
- Tardor: La tria

Cal concertar la visita trucant al 973 62 17 98

### Visites a les formatgeries de la vall:

- La peça d'Altron. Alton. Formatge de vaca. Visites concertades. Tel 973 62 17 32
- Casa Mateu. Surp. Formatges d'ovella. Visites concertades. Tel 973 62 14 05 [www.formatgeriacasamateu.com](http://www.formatgeriacasamateu.com)
- Formatgeria Montsent de Pallars. Rialp. Tel. 687 86 36 95
- El Tros de Sort. Sort. Formatges de vaca. Visites concertades. Tel. 973 62 12 20. <http://trosdesort.cat/>

### Taxis

Taxistes de Sort: Telèfon de contacte: 646 18 43 87

## Opcions de la visita

Tot seguit, us facilitem les dades dels itineraris recomanats, dels quals trobareu més informació en el centre del Parc a Llessui

### A peu

#### **4** Les bordes de Saurí

*Inici/final* : Llessui  
*Durada* : 2 hores  
*Desnivell* : 200 m  
*Dificultat* : Baixa

#### **5** Volta pels antics camins de la vall d'Assua

*Inici/final* : Llessui  
*Durada* : 3 hores  
*Desnivell* : 350 m  
*Dificultat* : Baixa

#### **3** El camí del Carrilet

*Inici* : Coll del Triador  
*Final* : Estany Gento  
*Durada* : 1h 30' (anada)  
*Desnivell* : 50 m  
*Dificultat* : Baixa. Sender pràcticament pla, però una mica llarg.  
*Observacions*: Cal arribar al punt de partida amb tot terreny.

#### **2** Els estanys de la Mainera

*Inici/final* : Clot de la Mainera  
*Durada* : 1h 30' (anada)  
*Desnivell* : 300 m  
*Dificultat* : Baixa. Sender d'alta muntanya però d'ascensió suau.  
*Observacions*: Cal arribar al punt de partida amb tot terreny. L'època recomanada per fer la ruta és de juny a finals d'octubre.

Dificultat: ● baixa, ● moderada, ● alta

### En vehicle o BTB

#### **1** Pista de Llessui a Espot

*Inici* : Llessui - Espot  
*Durada* : 3h, en tot terreny  
*Desnivell* : 825 m de pujada i 915 de baixada  
*Distància* : 40 Km  
*Observacions*: la ruta es pot fer en bicicleta. En aquest cas tenir present que hi ha forts desnivells. L'època recomanada per fer la ruta és de juny a finals d'octubre.

### Visita guiada

Gaudiu del'església romànica de Santa Maria de Bernui on es conserva la talla original de la Verge Maria. Més informació trucant a l'Ecomuseu dels Pastors de la Vall d'Assua al 973 62 17 98

### Equipaments

- Àrea d'esbarjo a les Bordes de Llessui (cal vehicle tot terreny)
- Mirador de Sant Jaume i de la roca de Canasso.

### A més a més...

- Descobreix el Museu de les Papallones de Catalunya, a Pujalt (Sort)
- Descobreix l'antiga estació d'esquí de Llessui.
- Descobreix el món de la llana amb els tallers de l'Ecomuseu dels Pastors de la Vall d'Assua.

### Allotjaments i establiments turístics

Al centre d'informació del Parc de Llessui o l'oficina de turisme de Sort trobareu tota la informació sobre els allotjaments i establiments turístics.



Visites guiades Allotjaments Pallars Sobirà



Desenvolupament Sostenible dels Parcs Naturals de Catalunya

[www.femparc.cat](http://www.femparc.cat)