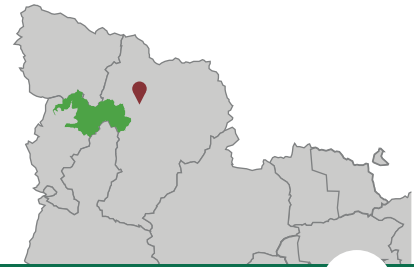




Valls de la Bonaigua i Son

En aquestes valls podreu descobrir frondosos boscos, cascades, estanys i miradors amb excel·lents panoràmiques del Parc.



Inici: Refugi Pla de la Font, Bosc del Gerdar i la Peül·la

Fitxa PN

4



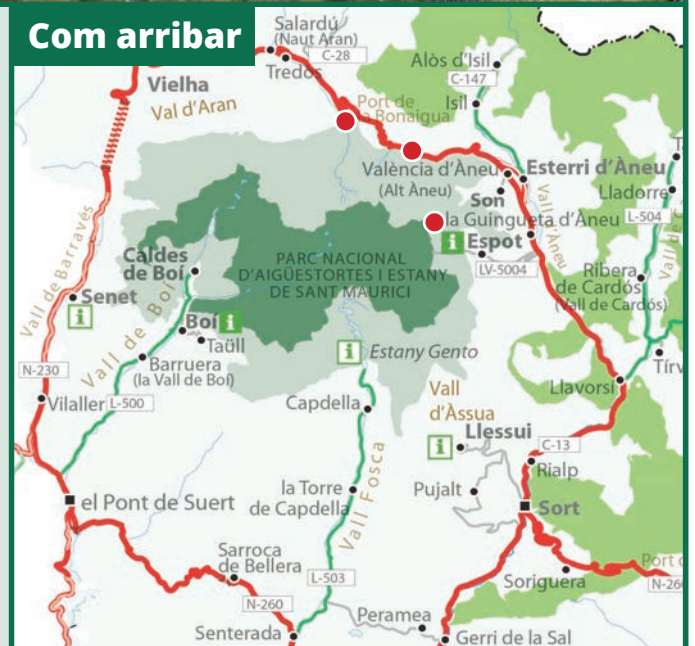
Què hi trobareu

L'itinerari a l'estany de Gerber des de l'aparcament de la Peül·la, a la vall de la Bonaigua, és molt adequat per observar els fenòmens provocats per l'erosió glacial. No us perdeu la cascada de Gerber, prop de l'ermita de la Mare de Déu de les Ares. A la capçalera de la vall de Gerber hi ha el refugi bivac Mataró, des d'on podreu fer bones ascensions i travesses, reservades per a experimentats en muntanya.

La Mata de València és l'avetosa més important de la península Ibèrica. Els més caminadors poden completar l'excursió fins a l'estany Negre de Cabanes o bé fer un circuit espectacular arribant a pernoctar al refugi del Pla de la Font.

Des del refugi del Pla de la Font és fàcilment accessible el mirador del Coll de Fogueruix des d'on podreu gaudir de vistes espectaculars sobre el Parc i sobre les muntanyes que separen el Pallars i les valls franceses de l'Ariège.

Com arribar



Estany de Gerber



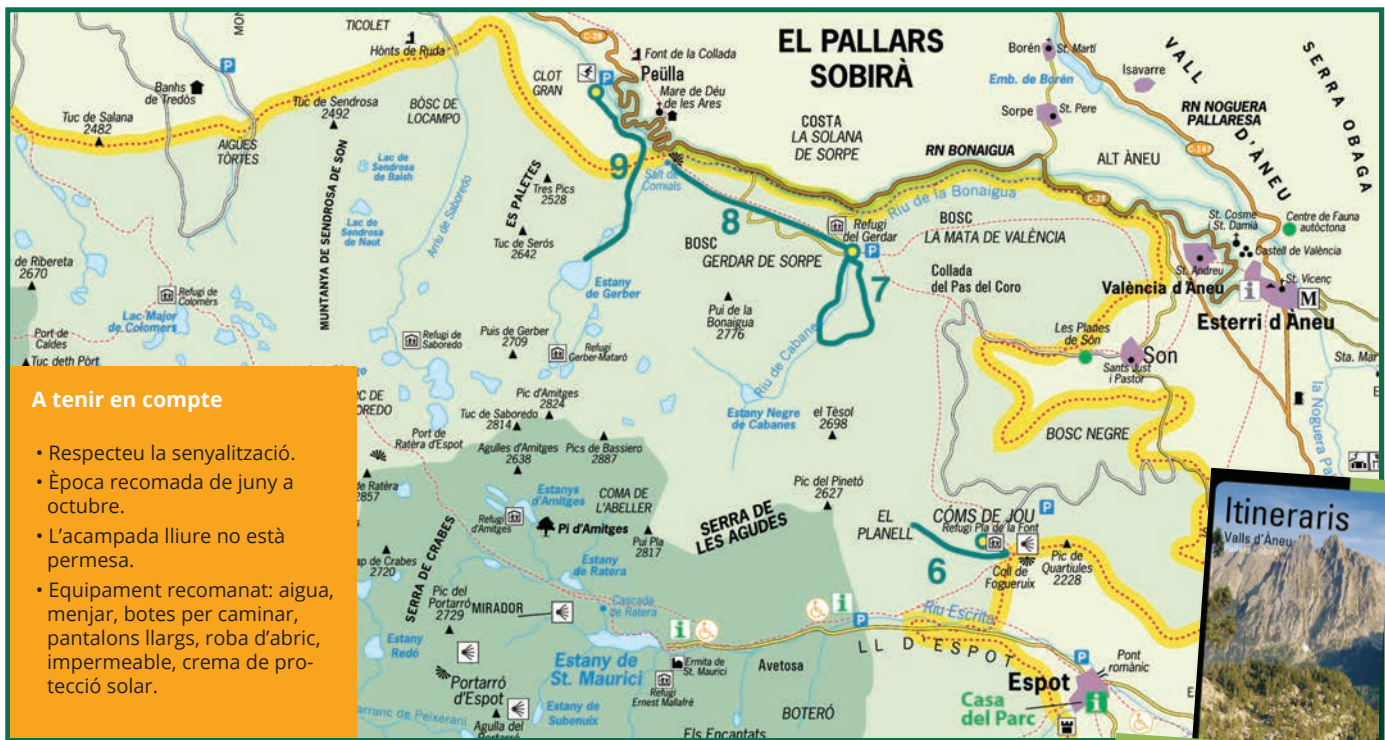
Trencalòs



Refugi del Pla de la Font



Panell informatiu de la vall de Cabanes



A tenir en compte

- Respecteu la senyalització.
- Època recomanada de juny a octubre.
- L'acampada lliure no està permesa.
- Equipament recomanat: aigua, menjar, botes per caminar, pantalons llargs, roba d'abric, impermeable, crema de protecció solar.

Els atractius principals

- **Boscos de la Mata i el Gerdar:** és l'avetosa més gran, en superfície, de la vessant meridional dels Pirineus, amb la singularitat de ser una massa forestal sense fragmentació. Malgrat la seva explotació secular, constitueix un dels ecosistemes forestals millor conservats, amb una població faunística molt diversa.
- **Costa Solana:** zona de prats, on el bosc s'obre, amb restes de parets de pedra que es feien servir com a corral per al bestiar. Si mireu els contraforts del Pui de la Bonaigua, podreu veure l'espectacular contacte entre el granit i les calcàries.
- **Vado de Cabanes:** plans situats sota els contraforts del Tèsol de Son, per on travessem el barranc de Cabanes, on és freqüent sorprendre cabirols que s'abeuren al riu.
- **Plans de Breviari:** zona de prats situada entre Cabanes i el pas del Coro.
- **Cascada del Gerber:** salt d'aigua espectacular, de més de 100 metres d'alçada, que salva el desnivell entre la vall de la Bonaigua i la de Gerber. Des del refugi del Gerdar, hi ha un camí que ens permet visitar-la.
- **Estany de Gerber:** gran estany tancat per espectaculars parets rocoses. Si voleu gaudir d'una bona visió de l'estany, heu d'ascendir una mica pel camí que puja pel seu cantó esquerre.
- **El Mirador del Coll de Fogueruix,** situat a uns 20 minuts a peu del refugi del Pla de la Font.

Serveis per la visita

Visites guiades

El Parc Nacional organitza sortides i activitats durant tot l'any. Podeu consultar aquesta informació a la web <http://parcsnaturals.gencat.cat/ca/aiguestortes>.

També compta amb una Associació de Guies interpretadores del Parc Nacional d'Aigüestortes i Estany de Sant Maurici. 686 286 282 o <http://www.guiesdelparc.org/>

Allotjaments i establiments turístics

Tota la informació sobre els allotjaments i establiments turístics de la zona la trobareu a la web de Turisme del Pallars Sobirà, apartat de serveis: turisme.pallarsobira.cat

Opcions de la visita

A peu

7 Ruta dels Avets: la Mata i el Gerdar

Inici/Final : Bosc del Gerdar (aparcament del Callau) – Plans de Breviari – aparcament del Callau
Durada : 3h (anada i tornada)
Desnivell : 340 metres
Recorregut : 5 km
Dificultat : baixa i moderada pel fort pendent de l'itinerari.

9 La vall de Gerber

Inici/Final : Aparcament de la Peüllà (vall de la Bonaigua) – Estany de Gerber – Aparcament de la Peüllà
Durada : 3h (anada i tornada)
Desnivell : 230 metres
Recorregut : 8 km (anada i tornada)
Dificultat : baixa.

6 Resseguint la Carena: Refugi Pla de la Font, Collada de Fogueruix i lo Planell

Inici/Final : Refugi Pla de la Font – Collada de Fogueruix – Lo Planell
Durada : 1h (anada)
Desnivell : 300 metres
Recorregut : 3 km (anada)
Dificultat : baixa, però desnivell considerable fins la collada de Fogueruix.

8 La cascada de Gerber

Inici/Final : Bosc del Gerdar (Aparcament del Callau) - Pla de la Dinada - Mirador de la cascada de Gerber
Durada : 1 h 15 min (anada)
Desnivell : 180 metres
Dificultat : baixa, camí pràcticament pla excepte a la darrera pujada fins el mirador

Dificultat: ● baixa, ● moderada, ● alta

En vehicle

• **Itinerari dels Avets:** des d'Esterrí d'Aneu, per la carretera del port de la Bonaigua (C-28) fins al nucli dels Avets i el refugi del Gerdar.

• **Itinerari de la vall de Gerber:** des d'Esterrí d'Aneu, per la carretera del port de la Bonaigua (C-28) fins a l'aparcament del telecadira de la Peüllà, uns 2 km per sobre de l'ermita de la Mare de Déu de les Ares.

• **Accés a les Planes de Son (centre de Natura) i al refugi del Pla de la Font** des d'Esterrí d'Aneu, per la carretera del port de la Bonaigua (C-28) i a 300 m de l'encreuament de València d'Aneu agafar la carretera a l'esquerra, que indica les poblacions de Son i Jou. Cal creuar el poble de Son, i un cop passada l'església, i senyalitzat, trobareu una cruïlla a la dreta que porta al Centre després de 1,5 km d'ascensió. Per accedir amb vehicle al refugi del Pla de la Font s'haurà de creuar el poble de Son i a 4 km trobarem una pista de 8 km que arriba fins un aparcament situat a 500 m del refugi (pista transitable només a l'estiu).

Visita guiada

Durant els mesos d'estiu, l'Ecomuseu de les Valls d'Aneu, situat a Esterrí, organitza visites culturals pel poble d'Esterrí d'Aneu i l'entorn. Més informació: 973 62 64 36.

Equipaments

- **Aparcaments amb senyalització informativa:** Son, Cabanes, Gerber.
- **Centre de Natura Món Natura Pirineus de les Planes de Son.** Més informació: 973 62 67 22.
- **Mirador del coll de Fogueruix.**
- **Mirador de la Cascada de Gerber.**
- **Refugi del Gerdar i del Pla de la Font.** Tel. 973641681 - www.refusonline.com



Visites guiades



Allotjaments Pallars Sobirà



Desenvolupament Sostenible dels Parcs Naturals de Catalunya

www.femparc.cat

Més informació a:

