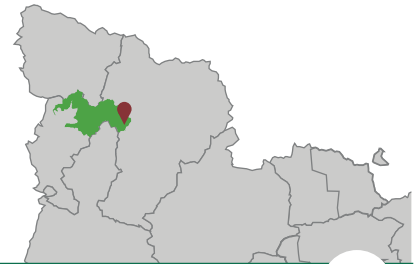




Vall de Peguera - Refugi Josep M^a Blanc - Estany Negre de Peguera



Itinerari imprescindible per a tothom que vulgui conèixer amb tota la seva magnitud el sector oriental del Parc Nacional.

Inici: Espot

Fitxa PN

5

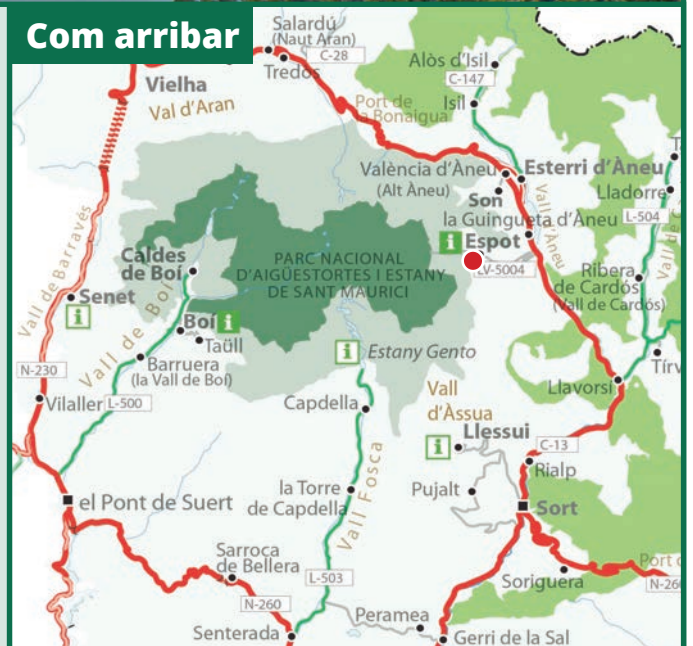


Què hi trobareu

Itinerari imprescindible per a tothom que vulgui conèixer amb tota la seva magnitud el sector oriental del Parc Nacional. Impressionant conjunt d'estanys d'alta muntanya entre els que destaca l'estany Negre, el de més fondària del Parc. Prop de l'estany es troba el refugi Josep Maria Blanc, ubicat en un bucònic entorn muntanyenc al costat de l'estany Tort de Peguera i d'es d'on es pot accedir amb més facilitat a la part alta de la vall, ocupada per un rosari de petits estanys.

L'inici del recorregut és des del poble d'Espot, on agafarem el GR que segueix per la carretera de les pistes d'esquí fins a la vall de Peguera. Allà el camí segueix el marge esquerre del barranc i enfila la vall fins a la presa de Lladres, després segueix per la pista que puja a l'estany Tort de Peguera, que, vorejant-lo per la riba est, des d'on en 10' s'arriba al refugi Josep Maria Blanc. La pista acaba a l'estany Negre.


Com arribar



Genciana groga



Pujant cap al coll de Monestero



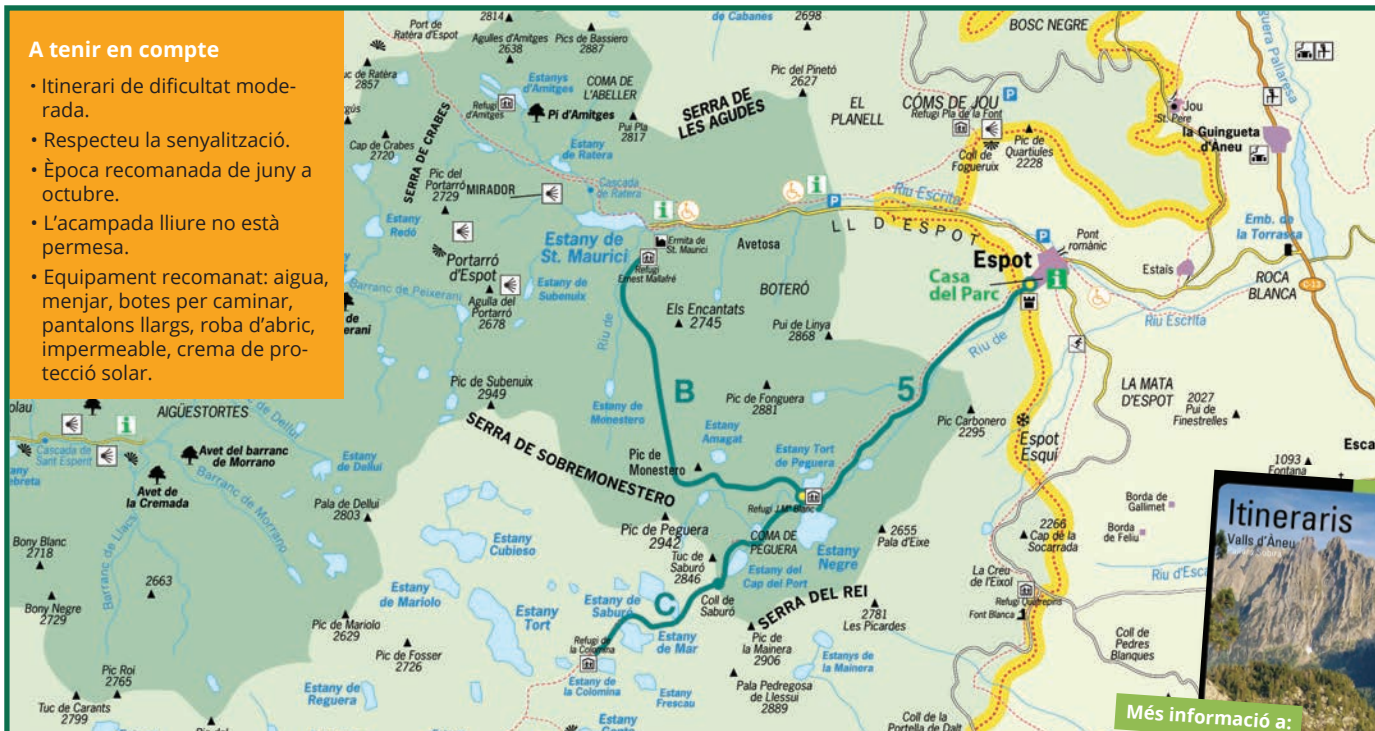
Perdiu blanca



Estany Negre

A tenir en compte

- Itinerari de dificultat moderada.
- Respecteu la senyalització.
- Època recomanada de juny a octubre.
- L'acampada lliure no està permesa.
- Equipament recomanat: aigua, menjar, botes per caminar, pantalons llargs, roba d'abric, impermeable, crema de protecció solar.



Més informació a:



Els atractius principals

- **Cascada de Peguera:** cascada d'aigua esglaonada que es precipita entre boscos de pi negre. S'hi aprecien els efectes de les allaus que tenen lloc durant l'època hivernal.
- **Presa de Lladres:** es troba en un indret on es té una visió completa de la vall i permet fer un respir en el pendent. Quan es comença a agafar alçada respecte aquest estany, cal estar atent perquè es veuen els magnífics estanys de Trescurro.
- **Refugi Josep Maria Blanc:** Situat a 2.350 metres d'alçada, en un lloc idíl·lic, en una petita península que es fica a l'estany Tort. Disposa de 60 places per pernòctar equipades amb matalassos i mantes a més de W.C, dutxes d'aigua calenta, etc. El servei de cuina li ofereix la comoditat de no haver de preocupar-se del menjar ni la beguda i la oportunitat de degustar les especialitats típiques d'un refugi d'alta muntanya. La nova remodelació del refugi ja és un fet que fa més confortable la vostra estada.
- **Estany Negre de Peguera:** impressionant estany de forma circular, envoltat per cims granítics com els de la Mainera, Saburó i Peguera (de gairebé 3.000 metres). Més amunt, seguint el GR i la ruta Carros de Foc, s'entra en un altre replà de l'alta vall de Peguera, on es troben tres estanys: la Llastra, Cabana i Coveta. D'allà es pot anar cap a la collada de Saburó i el refugi de la Colomina a la vall Fosca o cap al coll de Monestero, des d'on es pot tornar per aquesta vall.

Serveis per la visita

Visites guiades

El Parc Nacional organitza sortides i activitats durant tot l'any. Podeu consultar aquesta informació a la web www.gencat.cat/parcs/aiguestortes.

També compta amb una Associació de Guies interpretadores del Parc Nacional d'Aiguestortes i Estany de Sant Maurici. 686 286 282 o <http://www.guiesdelparc.org/>

Allotjaments i establiments turístics

Tota la informació sobre els allotjaments i establiments turístics de la zona la trobareu a la web de Turisme del Pallars Sobirà, apartat de serveis: turisme.pallarssobira.cat

Opcions de la visita

A peu

El punt de sortida de l'itinerari és des d'Espot per l'antic camí de l'estany Negre (coincideix amb el GR11-20).

5 Vall de Peguera i Estany Negre

Inici/Final : Espot – Estany Negre de Peguera
Durada : 3h 30' (anada)
Desnivell : 1020 metres
Recorregut : 7,7 km
Dificultat : moderada amb forts pendents al començament i al final del recorregut

Itineraris des del refugi Josep Maria Blanc

B Itinerari opcional: Refugi Josep Maria Blanc – Coll de Monestero i refugi Mallafré

Inici/Final : Refugi Josep Maria Blanc – Refugi Mallafré
Durada : 4h 30' (anada)
Desnivell : 700 metres
Recorregut : 5,5 km
Dificultat : Alta

C Itinerari opcional: Refugi Josep Maria Blanc – Coll de Saburó - Refugi de la Colomina

Inici/Final : Refugi Josep Maria Blanc – Refugi Colomina
Durada : 4h (anada)
Desnivell : 355 metres
Recorregut : 6,1 km
Dificultat : Alta

En vehicle

Des de la C-13 a l'alçada de l'embassament de la Torrassa, agafarem la LV-5004 fins al poble d'Espot. Es pot accedir amb vehicle utilitzant el servei de transport públic d'Espot fins a l'Estany Negre.

Equipaments

- **Casa del Parc** situada al poble d'Espot, hi trobareu documentació bàsica, orientació sobre les condicions del territori i d'accés, així com tot un ventall d'activitats per desenvolupar durant tot l'any - 972624036.
- **Refugi Josep Maria Blanc, Ernest Mallafré i de la Colomina** Tel. 973641681 - www.refusonline.com.

A més a més...

- **Visita de l'Ecomuseu de les Valls d'Aneu** i els radials, com per exemple la formatgeria de la Roseta de Gavàs i el romànic del sector. Mes informació: www.ecomuseu.com
- **La Casa de l'Ós d'Isil**. Més informació: www.fundacionosopardo.org
- **Centre de Món Natura Pirineus**. Més informació: www.monnaturapirineus.com
- **El Centre d'Interpretació de la Viles Closes d'Escaló**. Més informació: <http://www.lorebostdescalo.com>
- **Web de senders del Pallars Sobirà**. <http://senders.pallarssobira.cat>

Dificultat: ● baixa, ● moderada, ● alta



Visites guiades



Allotjaments Pallars Sobirà



Desenvolupament Sostenible dels Parcs Naturals de Catalunya

www.femparc.cat