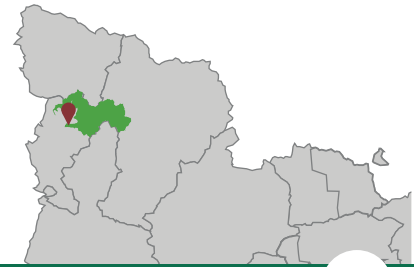




Ruta de la Llúdriga

Aquesta ruta ofereix l'oportunitat de caminar per una vall que ens mostra la varietat i riquesa de la natura a l'alta muntanya i dels seus ecosistemes aquàtics.



Inici: Palanca de la Molina, Alta Ribagorça

Fitxa PN

6

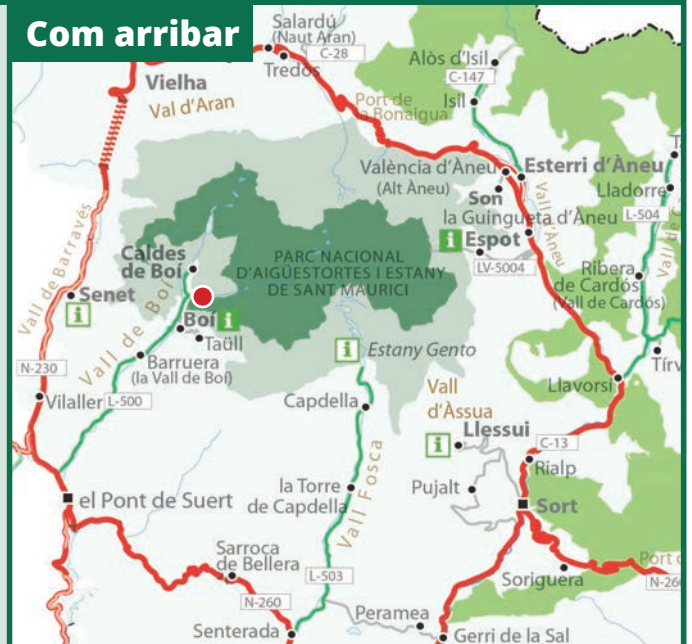


Què hi trobareu


La ruta de la Llúdriga us permetrà endinsar-vos pel sector ribagorçà d'accés al Parc. Els estanys, les cascades, les zones humides, els boscos de coníferes, els prats alpins i les crestes esmolades són alguns dels protagonistes dels paisatges que trobareu.

La ruta s'inicia al costat de la caseta del Parc per la riba esquerra del riu. Conegut tradicionalment com el camí del Pago (camí de l'obac), l'itinerari remunta riu amunt fins arribar a la palanca de Pei (pontet sobre el riu de Sant Nicolau), on tindrem dues opcions: continuar per l'obac o travessar-la cap al sol. Si escollim aquesta darrera opció, passarem al costat de l'ermita de Sant Nicolau, poc abans de tornar-se a unir els dos camins. Des d'aquí el camí continua remuntant la vall, deixant enrere l'estany de Llebreta i la cascada de Sant Esperit per arribar finalment a Aigüestortes.


Com arribar



Estany de Llebreta



Passarel·la d'Aigüestortes



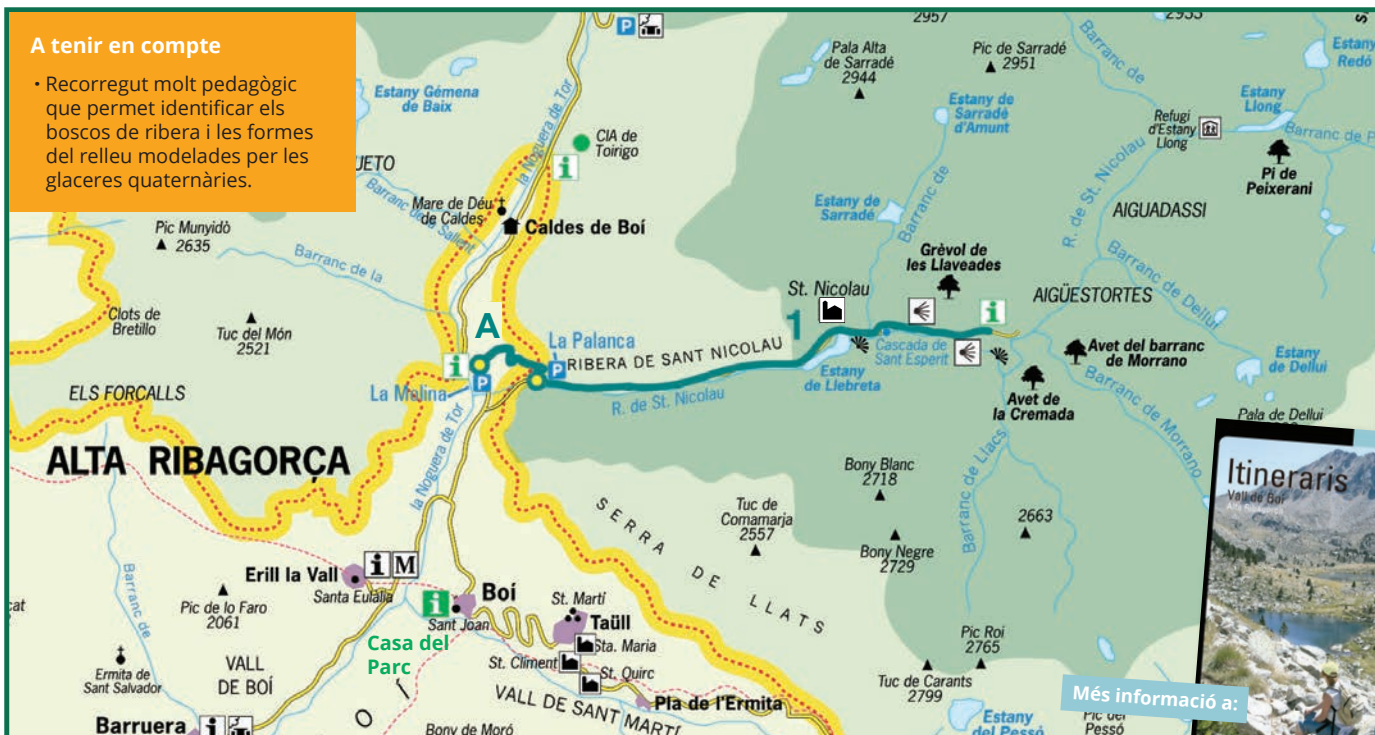
Flor de neret



Cascada de Sant Esperit

A tenir en compte

- Recorregut molt pedagògic que permet identificar els boscos de ribera i les formes del relleu modelades per les glaceres quaternàries.



Més informació a:

Els atractius principals

- **Riu de Sant Nicolau:** modela al seu pas paisatges molt variats. Les seves aigües baixen consecutivament per materials granítics, calcaris i pissarrosos, i permeten el desenvolupament d'ecosistemes aquàtics de gran diversitat. Seguint aigües amunt, la llúdriga penetra al Parc.
- **Estany de Llebre:** Presenta una flora aquàtica molt rica i és un bon habitat per a diverses espècies d'ocells aquàtics i d'amfibis. A la obaga es troba un dels millors boscos mixtos de caducifolis i coníferes. A la solana trobareu l'ermita de Sant Nicolau envoltada de prats de pastures i boixos.
- **Cascada de Sant Esperit:** magnífic exemple geomorfològic de l'acció de les aigües sobre el llit rocós que dona lloc a un perfil del riu esglaonat, formant diverses tolles anomenades "marmites de gegant". Hi ha un mirador amb baranes de fusta per a gaudir i fotografiar amb tranquil·litat l'espectacularitat del salt d'aigua.
- **Mirador de Sant Esperit:** punt panoràmic situat sobre d'una roca arrodonida, a 5 minuts de la caseta d'informació d'Aiguëstortes. I que ens permet contemplar a vista d'ocell pràcticament tota la ruta de la Lluçdriga.
- **Planell d'Aiguëstortes:** solcat per mil braços del riu que perd aquí la seva força salvatge per a tornar-se dolç i encalmat.

Serveis per la visita

Visites guiades

El Parc Nacional organitza sortides i activitats durant tot l'any. Podeu consultar aquesta informació a la web www.gencat.cat/parcs/aiguestortes. També compta amb una Associació de Guies interpretadores del Parc Nacional d'Aiguëstortes i Estany de Sant Maurici. 686 286 282 o <http://www.guiesdelparc.org>

Taxis

Associació de Taxis de la Vall de Boí:
973696314 i 629205489
www.taxisvalldeboi.com
info@taxisvalldeboi.com

Allotjaments i establiments turístics

Consulteu (codi QR) les nostres Guies de Serveis als webs del Patronat de la Vall de Boí i del Patronat de Turisme de l'Alta Ribagorça.

Opcions de la visita

La ruta de la Lluçdriga té un nivell de dificultat mitjana. Tot el recorregut està senyalitzat amb senyalització direccional.

A peu

1 Ruta de la Lluçdriga

Inici/Final: Palanca de La Molina, des de l'aparcament proper a la L-500 - Planell d'Aiguëstortes

Recorregut: 6,5 km
Durada: 2h30minuts
Desnivell: 430 m
Dificultat: Mitjana.

Itinerari opcional: Camí dels Enamorats

Inici/Final: Aparcament de la Farga al costat de la L-500 - Palanca de la Molina
Recorregut: 600 metres
Durada: 20 minuts
Desnivell: 100 metres
Dificultat: Baixa

En vehicle

L'accés fins al planell d'Aiguëstortes es pot realitzar amb taxi des del nucli de Boí. Els vehicles particulars poden accedir només fins l'aparcament de la Palanca de la Molina.

En BTT

Es pot arribar en BTT a la caseta d'Aiguëstortes seguint la pista forestal però no pel camí.

Dificultat: ● baixa, ● moderada, ● alta

Visites guiades

- **Casa del Parc de Boí.** Exposició permanent i audiovisuals es troben a disposició dels visitants. Tel. 973696189
- **Centre de Fauna del Pont de Suert.** Tel. 973 691213/675781875
- **Esglésies romàniques Patrimoni Mundial:** Centre del Romànic de La Vall de Boí. Tel 973696715
- **Visites guiades als productors alimentaris, artesans i artistes.** www.turismealtraribagorca.com

Equipaments

- **Àrea d'aparcament** de la Palanca de la Molina.
- **Caseta d'informació del planell d'Aiguëstortes** amb cartell interpretatiu sobre geologia flora i fauna.
- **Passarel·les de fusta adaptades per a persones amb diversitat funcional** al planell d'Aiguëstortes.
- **Mirador de la Cascada i de Sant Esperit.**

A més a més...

- Descobriu el **patrimoni Romànic de la Vall de Boí:** www.centreromanic.com
- **Aplec de Sant Nicolau:** primer diumenge de juliol.
- **Xarxa de camins de l'Alta Ribagorça:** www.turismealtraribagorca.com



Visites guiades



Allotjaments
Alta Ribagorça



Allotjaments
Vall de Boí

Fem Parc

Desenvolupament Sostenible dels
Parcs Naturals de Catalunya

www.femparc.cat