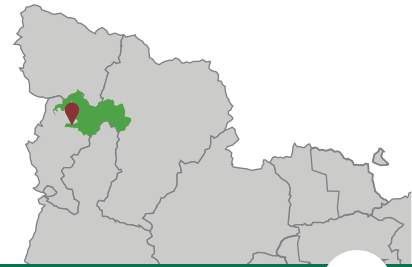




Aigüestortes i Estany Llong

La ruta entre Aigüestortes i l'estany Llong és un dels itineraris més emblemàtics de la vall de Boí.



Inici: Planell d'Aigüestortes

Fitxa PN

7

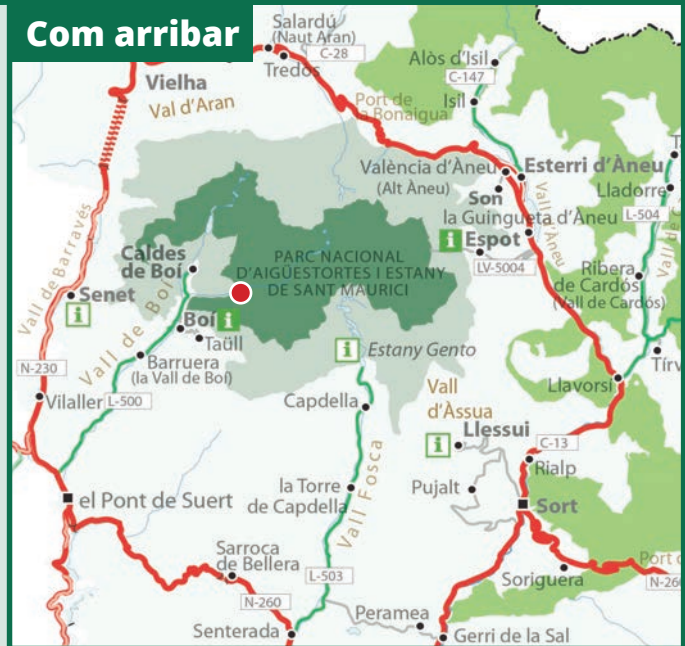


Què hi trobareu

La ruta entre Aigüestortes i l'estany Llong és un dels itineraris més emblemàtics per conèixer el paisatge d'Aigüestortes.

La pista forestal que surt de la caseta d'Aigüestortes esdevé un magnífic itinerari a peu que ens adreça, d'oest a est, cap a la capçalera de la riba de Sant Nicolau, i que ens permetrà descobrir, tant en el soler com en l'obaga, les diferents valls que es mantenen suspeses sobre el fons de la ribera principal (Morrano, Dellui, les Corticelles, Contraix, Coma d'Amitges, Gavatxos i Colomers d'Espot). El primer tram és molt senzill i discorre entre boscos i pastures. Hi trobarem dues fonts: la del Planell Gran i la del Forn de la Pega. Poc després d'aquesta, hi podrem apreciar la força destructiva de les allaus, abans d'anar, una mica més endavant, cap als prats d'Aiguadassi, antic estany avui convertit en una formidable catifa de prats i mollerres per entre la qual flueix l'aigua. Aleshores comença la pujada cap a l'estany Llong, situat al límit dels 2.000 m.

Com arribar



Sortida amb raquetes de neu



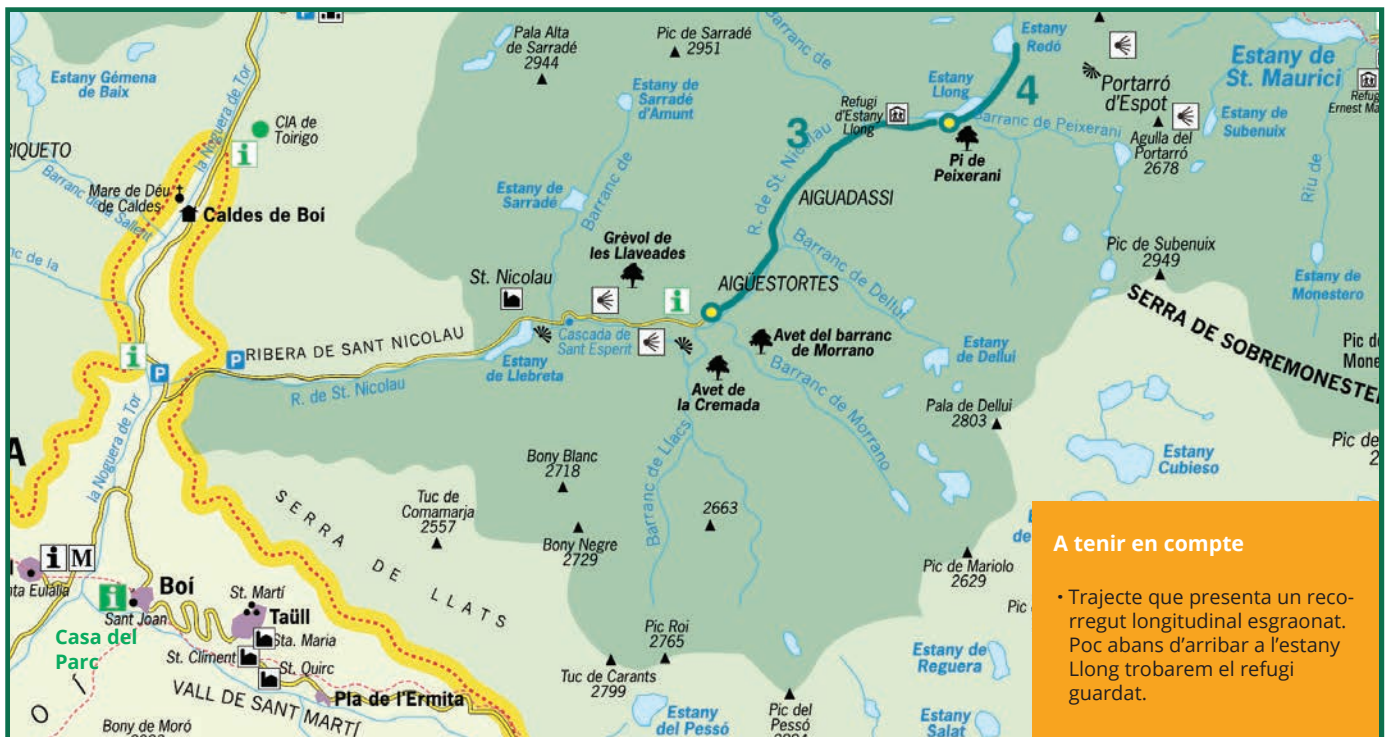
Orquídia



Aigüestortes



Papallona Apol·lo



A tenir en compte

- Trajecte que presenta un recorregut longitudinal esgraonat. Poc abans d'arribar a l'estany Llong trobarem el refugi guardat.

Els atractius principals

- **Font del planell Gran:** les aigües d'aquesta font neixen en una tartera situada en el vessant soler, hàbitat perfecte d'un dels animals més carismàtics del Parc Nacional: l'escurçó. Poc després, el mateix camí ens condueix, en poc més de 50 metres, del brogit de les aigües a un silenci penetrant.
- **Prats d'Aiguadassi:** darrer planell abans de l'ascensió a l'estany, on es troba, dins del bosc (feu atenció a la senyalització), el refugi de la Centralleta, que roman obert quan és tancat el de l'estany Llong. Abans, a la vostra esquena, hi descobrireu els cims del Montanyó de Llacs, una de les poques zones on predominen les roques esquistoses i les calcàries en el Parc.
- **Estany Llong:** és un estany allargat, en forma de mitja lluna, on es concentren les vaques i les eqües que aprofiten les pastures alpines a l'estiu. La riba esquerra és coberta per un bonic bosc de pi negre amb neret, mentre que la dreta està desforestada. Els prats d'ussona que la cobreixen i les tarteres que s'hi barregen són un dels llocs predilectes dels isards. Al fons, hi veurem un ampli port de muntanya: és el Portarró d'Espot.

Serveis per la visita

Visites guiades

El Parc Nacional organitza sortides i activitats durant tot l'any. Podeu consultar aquesta informació a la web <http://parcsnaturals.gencat.cat/ca/aiguestortes>. Tel. 973696189.

També compta amb una Associació de Guies interpretadores del Parc Nacional d'Aiguestortes i Estany de Sant Maurici: www.guiesdelparc.org (codi qr).

Taxis

Associació de Taxis de la Vall de Boí: 973696314 i 629205489
www.taxisvalldeboi.com
info@taxisvalldeboi.com

Allotjaments i establiments turístics

Consulteu (codi QR) les nostres Guies de Serveis als webs del Patronat de la Vall de Boí i del Patronat de Turisme de l'Alta Ribagorça.

Opcions de la visita

Tot el recorregut està senyalitzat amb senyalització direccional.

A peu

3 Aiguestortes - Estany Llong

Inici/Final: Planell d'Aiguestortes - estany Llong
Recorregut: 4,2 km
Durada: 1 h 30 minuts
Desnivell: 178 m
Dificultat: Moderada

4 Del Llong a l Redó

Inici/Final: Estany Llong - Estany Redó
Recorregut: 1,5 km
Durada: 45 min. (anada)
Desnivell: 100 m
Dificultat: baixa. Cal però no perdre el bon camí i evitar provocar noves dreceres. Seguiu els senyals de fusta pintats de groc.

En vehicle

L'accés fins al planell d'Aiguestortes es pot realitzar amb taxi des del nucli de Boí. Els vehicles particulars poden accedir només fins l'aparcament de la Palanca de la Molina.

En BTT

Es pot arribar en BTT fins a la caseta d'Aiguestortes seguint la pista forestal però no pel camí.

Dificultat: ● baixa, ● moderada, ● alta

Equipaments

- Caseta d'informació del planell d'Aiguestortes amb cartell interpretatiu sobre geologia flora i fauna.
 - Passarel·les de fusta adaptades per a persones amb diversitat funcional al planell d'Aiguestortes.
 - Mirador de Sant Esperit.
 - Refugis d'Estany Llong i de la Centralleta. Tel. 973641681 - www.refusonline.com.
- A més a més...**
- Descobriu el patrimoni Romànic de la Vall de Boí. Vistes guiades a les esglésies romàniques Patrimoni Mundial: Centre del Romànic de La Vall de Boí. Tel 973696715 - www.centroromanic.com
 - Xarxa de camins de l'Alta Ribagorça: www.turismealtraribagorça.com



Visites guiades



Allotjaments
Alta Ribagorça



Allotjaments
Vall de Boí



Més informació a:

FemParc

Desenvolupament Sostenible dels
Parcs Naturals de Catalunya

www.femparc.cat