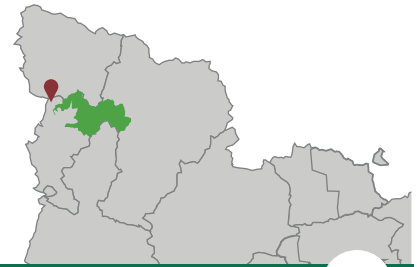




Ruta de les valls de Barravés i Besiberri

Aquesta ruta transcorre per l'extrem més noroccidental de la comarca de l'Alta Ribagorça, a cavall entre Catalunya i Aragó.



Inici: Aparcament de Conangles i Hospitalet de Senet

Fitxa PN

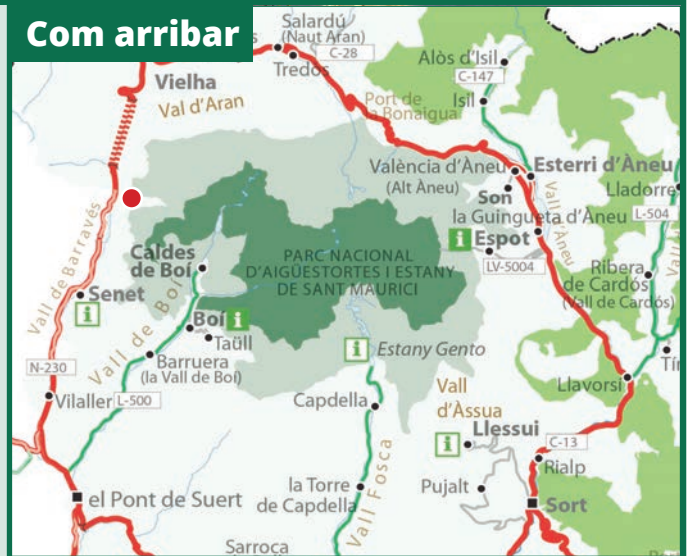
9



Què hi trobareu

Les rutes per les valls de Barravés i Besiberri transcorren per l'extrem més noroccidental de la comarca de l'Alta Ribagorça, a cavall entre Catalunya i Aragó, entre muntanyes, i boscos de gran bellesa solcats per la Noguera Ribagorçana. Tot i que des de la vall de Barravés es poden realitzar nombroses excursions, en destaquem especialment l'ascensió fins als estanys de Besiberri, al nord, on podrem relaxar-nos a la vora del seu estany o ascendir coneguts pics com els mateixos Besiberri Nord i Sud (3.015m) o el cim més alt del Parc, el Comaloforno (3.033m).

Com arribar



Salts d'aigüa al riuet de Besiberri



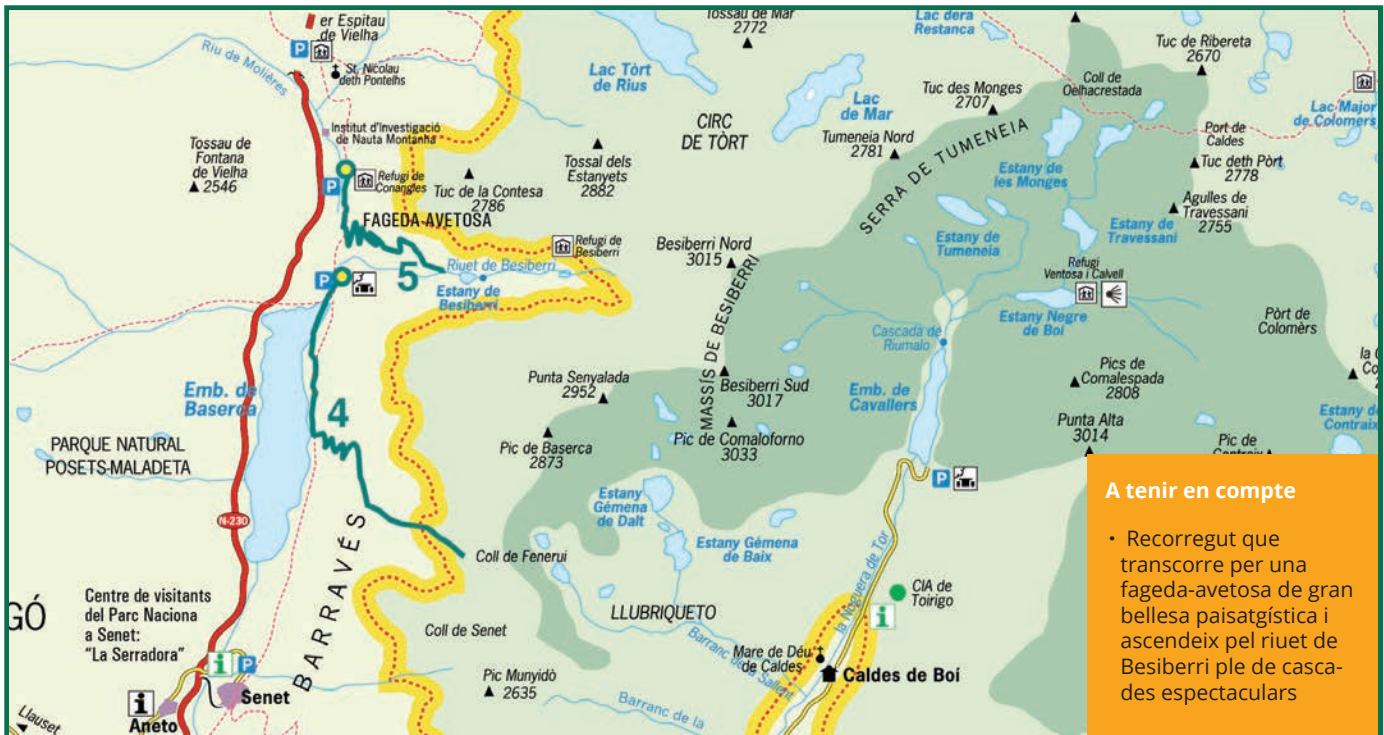
Ruta amb raquetes



Estany de Besiberri



Lliris de muntanya



A tenir en compte

- Recorregut que transcorre per una fageda-avetosa de gran bellesa paisatgística i ascendeix pel riu de Besiberri ple de cascades espectaculars

Els atractius principals

- **Vall de Barravés:** la capçalera d'aquesta vall ens ofereix un mosaic paisatgístic on es barregen muntanyes, boscos i aigua.
- **Fageda-avetosa de Conangles:** bosc mixt de faig i avets amb unes policromies de tardor molt espectaculars..
- **Salts d'aigua** del riu de Besiberri.
- Cal destacar que el **refugi de Besiberri** és una opció perfecta per aixoplugar-se o atacar els cims com el Besiberri Nord (per escaladors) i el Sud (per caminadors experimentats).

Serveis per la visita

Visites guiades

El Parc Nacional organitza sortides i activitats durant tot l'any. Podeu consultar aquesta informació a la web <http://parcsnaturals.gencat.cat/ca/aiguestortes>
També compta amb una Associació de Guies interpretadores del Parc Nacional d'Aigües-tortes i Estany de Sant Maurici: www.guiesdel-parc.org (codi qr).

Taxis

Per informació dirigiu-vos al Consell Comarcal de l'Alta Ribagorça. Tel. 973690353 o el web www.altaribagorça.cat

Allotjaments i establiments turístics

Consulteu (codi QR) la nostra Guia de Serveis al web del Patronat de Turisme de l'Alta Ribagorça.

Opcions de la visita

Tot el recorregut està senyalitzat amb senyalització direccional.

A peu

- 5 Ruta de la Vall de Besiberri**
Inici/Final: Refugi de Conangles - Estany de Besiberri
Recorregut: 5,8 km
Durada: 1.45 h
Desnivell: 492 m
Dificultat: moderada

- 4 La vall de Fenerui**
Inici/Final: Hospitalet de Senet - cabana de Fenerui - Font de l'Orri
Recorregut: 3 km
Durada: 3h
Desnivell: 800 m
Dificultat: de moderada a alta, pel desnivell acumulat durant el recorregut

En vehicle i BTT

Fins a l'aparcament de Conangles.

Visites guiades

- **Centre d'informació de Senet: "La Serradora"** Reserves per telèfon: 973698232 o via on line a: <https://www.reservasparquesnacionales.es/real/parquesnac/index.aspx>
- **Visites guiades als productors alimentaris, artesans i artistes.** www.turismealtaribagorca.com

Dificultat: ● baixa, ● moderada, ● alta

Equipaments

- **Centre d'informació del Parc Nacional a Senet, "La Serradora"**, amb una àmplia exposició interpretativa sobre la Vall de Barravés i una exposició permanent sobre "Els animals i essers humans: de la competència a la convivència."
- **Aparcament i àrea recreativa de Conangles.**
- **Refugi de Conangles i refugi bivac de Besiberri.** Tel. 973641681 - www.refusonline.com.

A més a més...

- **Xarxa de camins de l'Alta Ribagorça:** www.turismealtaribagorca.com
- Visiteu el **cas antic de Vilaller i el Parc de les Olors del Prat de Sala.**
- **Festes de les Falles a Senet, Vilaller i Casòs.**
- **Fira de Tots Sants** (Vilaller)



Més informació a:



Visites guiades



Allotjaments

FemARC
Desenvolupament Sostenible dels Parcs Naturals de Catalunya
www.femparc.cat