



La vall de Siarb




La vall de les terres roies, els búnquers i els poblats medieval

Inici: Llagunes o refugi Comes de Rubió

Fitxa PNAP

11



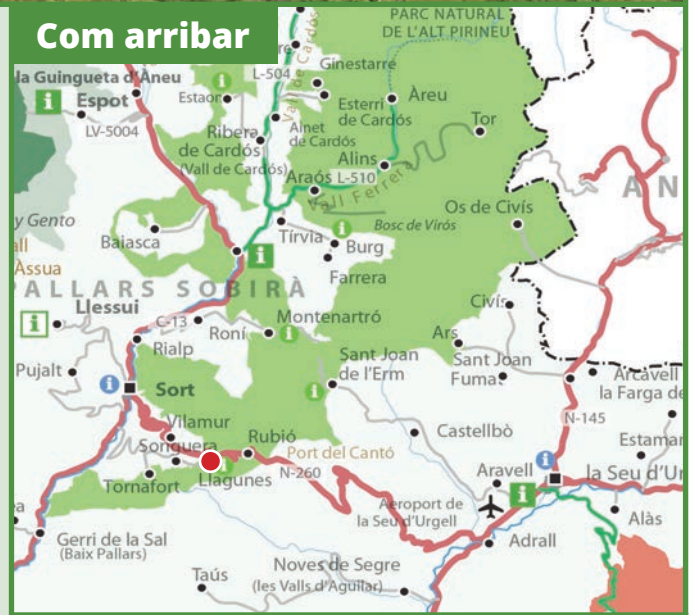
Vall de Siarb i Llagunes

Què hi trobareu

L'impressionant mirador natural de la Torreta de l'Orri presideix la Vall de Siarb, una vall amb extensos boscos de pi negre i pi roig i racons tan singulars com les Comes de Rubió. Les terres roies o vermelles que trobem al Cantó junt amb el verd dels prats ofereixen un bell contrast cromàtic que es multiplica a la tardor. Les cases rogenques de Rubió i Llagunes són un exemple de l'ús dels materials de la zona per a construcció i aporten una personalitat pròpia a aquests petits pobles plens d'encant.

L'història d'aquestes contrades es fa palesa en nuclis com Vilamur, vila closa, capital d'un antic vescomtat, amb un casc antic medieval ple de detalls. Però el màxim exponent del passat d'aquesta vall el trobem a Santa Creu de Llagunes, unes magnífiques restes d'un despoblat medieval amb més de tres mil anys d'història.


Com arribar



P i i



Despoblat de Santa Creu de Llagunes



Torreta de l'Orri



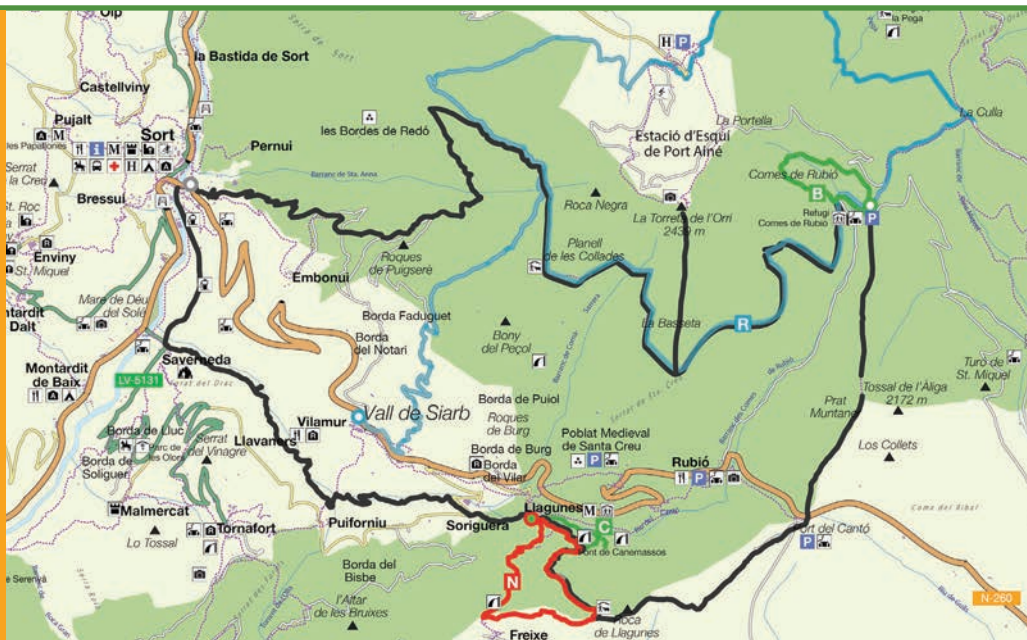
Refugi de les Comes de Rubió



Tornafort

A tenir en compte

- Existeix una proposta de Geocaching als voltants de Llagunes que permet gaudir del paisatge de la vall.
- El darrer diumenge de maig es celebra la Marxa Popular Vall de Siarb.
- Una molt bona època per gaudir de l'entorn de la Vall de Siarb és la tardor ja que els colors l'omplen de contrastos.
- Al port del Cantó s'hi poden observar tot sovint grans rapinyaires volant. Amb ajut d'uns prismàtics s'hi poden arribar a identificar les quatre espècies de voltors del continent europeu: El trençalòs, el voltor comú, el voltor negre i l'aufrany.



Els atractius principals

- Tot i l'altitud modesta de la **Torreta de l'Orri** (o Pic de l'Orri), amb 2.439 metres, és un mirador natural de primer ordre amb impressionants vistes sobre el Pirineu català.
- **Els boscos subalpins de pi negre i pi roig** d'aquesta vall alberguen una fauna rica i variada amb espècies com el cérvol, el cabirol i el mític gall fer.
- **Geologia del Cantó**: les terres roïes que veiem al Cantó són conglomerats de gresos, argiles o llims d'origen fluvial, fruit de l'erosió de l'antiga serralada Herciniana. Una altra particularitat geològica d'aquesta zona és el pla d'encavalcament de la Serra de Freixa on els materials calcaris es poden veure sobre els materials vermells del Triàsic, més antics, que guarden vestigis dels primers rèptils que van poblar la Terra.
- **Els petits nuclis habitats** de Vilamur, Llagunes, Tornafort i Rubió mereixen una visita per les seves singularitats històriques d'origen medieval i per l'extraordinari paisatge que els envolta. A més, Rubió, a 1.687 metres d'altitud, és el poble més alt de Catalunya.
- **Les Comes de Rubió**: Un entorn cautivador de prats subalpins i rierols de muntanya, rodejat d'un extens bosc de pi negre. Al bell mig s'hi troba el refugi guardat de les Comes de Rubió, un espai ideal per gaudir de la natura en família.
- **Santa Creu de Llagunes**: Amb mil anys d'història, les restes d'aquest recinte fortificat datat l'any 1.500 ac ens permeten entendre com hi vivien els seus pobladors des de l'època dels ibers fins a l'edat mitjana. És "l'Empúries" del Parc Natural de l'Alt Pirineu i sols es visitable amb guia.
- **Búnquers de Vilamur**: Búnquers i nius de metralladores del bàndol nacional del front del Pallars, durant la Guerra Civil Espanyola. Un dels millors exemples visitables d'aquesta guerra als Pirineus.

Serveis per la visita

Visites guiades

Consulteu la nostra agenda d'activitats i els guies acreditats en actu a l'apartat de divulgació i interpretació del web del Parc.

Taxis

Consulteu el servei de taxis de la zona Sud del Parc al 646 18 43 87.

Allotjaments i establiments turístics

Al mapa guia sectorial de la vall Ferrera, trobareu tota la informació sobre els allotjaments i els establiments de la zona. Podeu descarregar-vos el mapa de "Massís de l'Orri" seleccionant el següent codi QR,

Opcions de la visita

Dificultat: ● baixa, ● moderada, ● alta

A peu

B Volta a les Comes de Rubió

Inici/final : Refugi de les Comes de Rubió

Durada : 1 h 10'

Desnivell : 125 m

Recorregut: 4,2 Km

C Itinerari dels Canemassos

Inici/final : Llagunes

Durada : 40'

Desnivell : 45 m

Recorregut: 2,7 Km

N Camí la Serra de Freixa

Inici/final : Llagunes

Durada : 2 h 40'

Desnivell : 475 m

Recorregut: 7 Km

■ Travessa Pas de Gegant

Inici/final : Sort - Comes de Rubió - Sort

Durada : 2 dies

Desnivell : 1.600 m

Recorregut: 44 Km

www.refugicomederubio.com/portal/pas_de_gegant

En BTT

R Volta al Pic de l'Orri

Inici/final : Vilamur

Desnivell : 870 m

Recorregut: 40 Km

Amb vehicle 4x4

Apropar-se a les Comes de Rubió en vehicle tot-terreny des del poble de

Rubió, per gaudir d'aquest entorn màgic. Amb possibilitat d'arribar-se fins a Prat Muntaner, Torre de l'Orri o Sant Joan de l'Erm.

Equipaments

• **Mirador de la Torre de l'Orri**, actualment equipat amb 2 taules interpretatives des d'on s'observa una gran panoràmica de les muntanyes del Parc Natural de l'Alt Pirineu i espais naturals propers. Accessible des de:

- **Comes de Rubió**, en vehicle 4x4, en BTT o a peu seguint la pista o per la Basseta.

- **Port-Ainé**, en vehicle 4x4, en BTT per la pista, en telecadira a l'hivern o bé a peu seguint l'itinerari senyalitzat.

• **Refugi guardat i àrea d'esbarjo de les Comes de Rubió**, accessible amb 4x4 per pista. Des del refugi es fan menjars de muntanya i s'organitza la travessa Pas de Gegant. www.refugicomederubio.com

• **Refugi guardat de la Vall de Siarb i museu del Despoblat de Santa Creu de Llagunes**, amb exposició de les restes arqueològiques trobades durant l'excavació del despoblat. Des del refugi s'organitzen sortides temàtiques i tallers. www.balmesblancs.com

• **Sala cultural Tornafort**, des d'on sovint a l'estiu s'hi organitzen exposicions www.tornafort.cat

• **Àrea d'esbarjo i mirador de Rubió**, accessible des de la N-260.

• **Àrea d'esbarjo de la Font dels Fornicons**, accessible a peu des de Llagunes.

• **Àrea d'esbarjo del Port del Cantó**, al costat de la N-260.



Allotjaments



Guia

FemARC
Desenvolupament Sostenible dels
Parcs Naturals de Catalunya

www.femarc.cat

