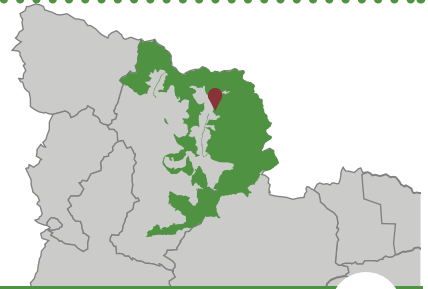




Vall de Lladorre



La vall amb més estanys de tot el Parc i refugi de l'ós bru

Inici: Lladorre i presa de Montalto

Fitxa PNAP

5



Estanys de Naorte

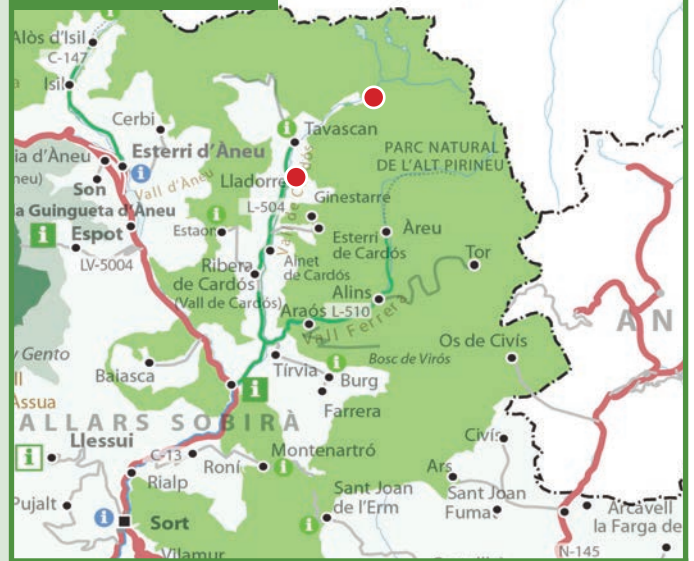
Què hi trobareu

La vall de Lladorre és el reservori d'aigua més important del Parc. Estanys, cascades, molleres, rius i rierols davallen des de cims escarpats, i nodreixen boscos imponents que donen refugi al rei del bosc, l'ós bru, i pastures que alimenten la cabana ramadera a l'estiu. Paral·lelament, l'aigua també circula subterràniament per una xarxa de 75 km de túnels, que formen part d'un dels complexos hidroelèctrics més espectaculars dels Pirineus.

La bellesa embriagadora del Pla de Boavi us captivarà. Esplendorós a qualsevol època de l'any; hi podeu accedir amb raquetes de neu a l'hivern, o gaudir d'un espectacle cromàtic hipnòtic a la tardor.

Enfilats al final de carreteres serpentejants, farcides de boniques panoràmiques, trobareu pobles amb encant, com Boldís Jussà i Boldís Sobirà.


Com arribar



P i i



Pla de Boavi



Estany de Romedo de Dalt



Mare de Seu de la Serra



Estany i refugi de Certascan

A tenir en compte

- La vall de Lladorre rep molt neu durant l'hivern, consulteu l'estat de les pistes i el perill d'allaus quan prepareu la visita.
- Existeix la possibilitat de contractar un servei de guiatge professional de pesca de truita autòctona amb mosca. Més informació a www.marcfly.com



Els atractius principals

- **Una munió d'estanys d'origen glacial**, com Closell, Naorte, Canedo, Broate, Guiló, Romedos o Certascan, el més gran del vessant sud dels Pirineus, omplen la capçalera de la vall. L'accessibilitat a cadascun és diversa, ja sigui a peu o en 4x4. Sigueu previsors i prepareu bé la vostra aproximació.
- **El Pla de Boavi** és un indret de visita obligada. L'amable orografia envoltada d'escarpades muntanyes permet gaudir-ne a qualsevol època de l'any.
- **Camins de memòria:** iniciatives com Muntanyes de Llibertat i Perseguits i Salvats, donen a conèixer les rutes i moviments migratoris lligats als conflictes bèl·lics del segle XX.
- L'important paper de l'aigua com a recurs natural i energètic, es fa evident fent una visita guiada al Centre d'Interpretació de l'aigua i al **Complex Hidroelèctric de Tavascan**.
- **Pobles amb encant** com Boidís Jussà o Sobirà, o Lladorre, on descobrir les particularitats de l'arquitectura de muntanya.

Serveis per la visita

Visites guiades

Consulteu la nostra agenda d'activitats i els guies acreditats en actiu, a l'apartat divulgació i interpretació del web del Parc. O bé, l'apartat divulgació i interpretació del visiteu-nos al web www.parcsnaturals.gencat.cat/ca/alt-pirineu

Taxis

Consulteu el servei de taxis de la zona Nord del Parc al 609 35 79 26.

Allotjaments i establiments turístics

Al mapa guia sectorial de la Vall de Cardós, trobareu tota la informació sobre els allotjaments i establiments de la zona. Podeu descarregar-vos el seleccionant el següent codi QR.

Opcions de la visita

Dificultat: ● baixa, ● moderada, ● alta

A peu

E Pla de Boavi

Inici/final : Presa de Montalto
Durada : 1h 15'
Desnivell : 100 m
Recorregut: 5,1 km

O Estanys de Romedo i Guiló

Inici/final : Presa de Montalto
Durada : 7h
Desnivell : 1.195 m
Recorregut: 18 km

L Estany de Certascan

Inici/final : Presa de Montalto
Durada : 4h 50'
Desnivell : 845 m
Recorregut: 12,5 km

K Alt Cardós

Inici/final : Tavascan
Durada : 5h 35'
Desnivell : 820 m
Recorregut: 15,5 km

En vehicle

Aquesta zona de l'Alt Cardós, comprèn una xarxa de pistes forestals que donen accés a zones elevades. Concretament les que donen accés als estanys de Certascan i Romedos, són de titularitat privada i amb regulació d'ús pròpia. Consulteu les opcions d'excursió en vehicle tot terreny en aquesta zona concreta amb l'empresa Esports Lladorre Certascan Boavi SL al 697 25 59 85. www.lladorre.com

En BTT

Q Tavascan-Romedo

Inici/final : Tavascan
Desnivell : 900 m
Recorregut: 33,6 km

Equipaments

- **Mirador del Roc Bataller**, mirador en construcció accessible des del camí GR-11 que surt de Boidís Sobirà en direcció Àreu, des d'on s'observa una gran panoràmica de la part alta de la Vall de Cardós.
- **Refugi guardat de Certascan**. Al costat l'estany de Certascan i amb servei de menjar i dormir. 40 places. www.feec.cat
- **Refugi lliure de Broate**. A l'esquerra del riu Broate, damunt d'un esperó. 18 places. www.feec.cat
- **Cabana de Sellente**. Antiga cabana de pastor rehabilitada com a petit refugi lliure, a mig camí entre el Pla de Boavi i l'estany de Canedo. 6 places. Propietat de l'Ajuntament de Vall Cardós.

A més a més...

- **Centre d'Interpretació de l'Aigua de Tavascan**. L'aigua com a patrimoni natural del Parc Natural de l'Alt Pirineu i com a recurs energètic. Inclou la visita a la caverna i Central Hidroelèctrica de Tavascan. Més informació sobre les visites al 656 814 557 (Xavier Solé), o bé al 973 62 30 00 (Aj. Lladorre).
- **Visita guiada al poble de Tavascan**: el castell, el pont medieval, l'església i els camins transfronterers. Telèfon de contacte: 656 814 557 (Xavier Solé).
- Visita guiada a la **piscifactoria de Tavascan**, especialitzada en la cria i producció local de la truita de riu. S'ofereix la possibilitat de pescar les pròpies truites i dur-les a casa. Ideal per famílies. Més informació al 973 62 30 47 o 675 90 65 18.



Allotjaments



Guia

FemARC
Desenvolupament Sostenible dels
Parcs Naturals de Catalunya

www.femparc.cat

