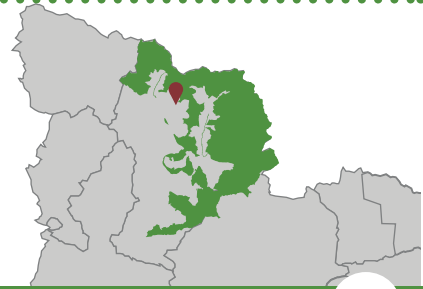




La vall d'Unarre



Pobles tranquils, màgics, amb essència d'alta muntanya, un paradís per descobrir

Inici: Cerbi

Fitxa PNAP

8



Què hi trobareu

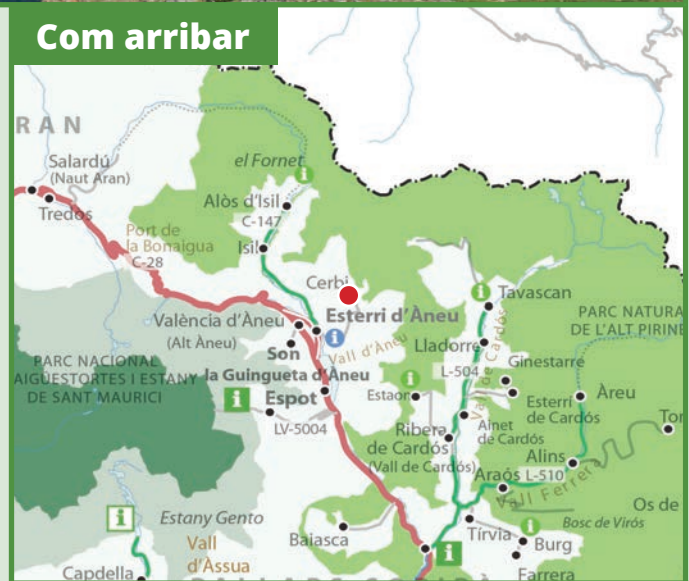
La desconeguda i tranquil·la vall d'Unarre és un d'aquells llocs que cal dedicar temps a descobrir. Una vall amb la més pura essència pirinenca. On tastareu i descobrireu que són els Pirineus.

Pobles petits amb encant que conviden a passejar. Pobles envoltats d'esquerpes muntanyes que revelen la duresa del paisatge. Bordes, esglésies i altres construccions ramaderes donen vida al seu entorn.

Allí trobareu també l'essència ramadera en el poble de Gavàs i la seva formatgeria, i podreu gaudir de la màgia de l'aigua en els nombrosos estanys d'origen glacial com la Gola, Calberante i els Tres Estanys .

És també un punt de partida per assolir algun dels cims més alts i poder descobrir el Parc a vol d'ocell.

Com arribar




P i i



Cascada de la Gola



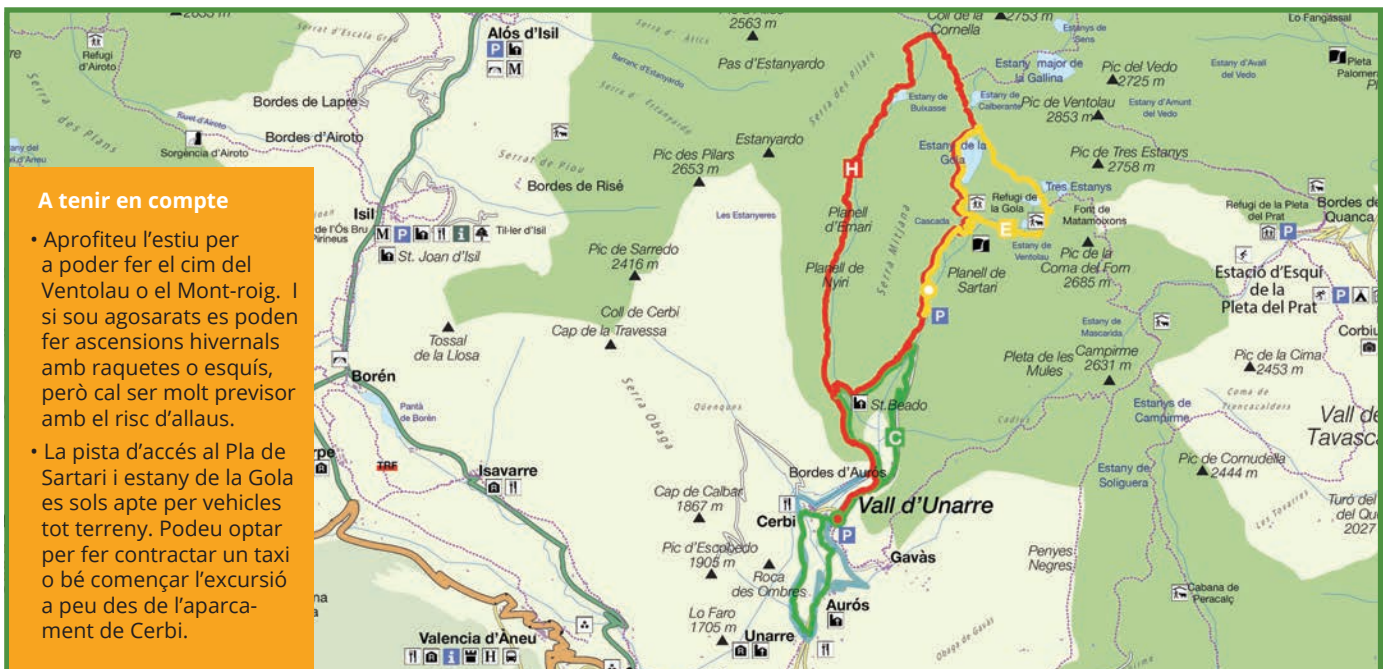
Estany de la Gola a l'estiu



Cascada Sartari



Refugi de la Gola



A tenir en compte

- Aproveu l'estiu per a poder fer el cim del Ventolau o el Mont-roig. I si sou agosarats es poden fer ascensions hivernals amb raquetes o esquís, però cal ser molt previsor amb el risc d'allaus.
- La pista d'accés al Pla de Sartari i estany de la Gola es sols apte per vehicles tot terreny. Podeu optar per fer contractar un taxi o bé començar l'excursió a peu des de l'aparcament de Cerbi.

Els atractius principals

- **La geomorfologia glacial.** El gel i l'aigua van modelar aquesta vall fins al relieu actual, creant una gran munió de bells estanys d'aigües cristal·lines entre els que destaquen els estanys de la Gola (el més gran), Calberante, Buixasse, Tres Estanys i Ventolau. Per sobre d'ells destaquen elevats cims com el Mont-roig (2.846 m) i el pic de Ventolau (2.851 m)
- **El Pla de Sartari.** Proper a l'aparcament de Sartari, una passejada us durà a un dels llocs més espectaculars de la zona, un extens pla d'aigües sinuoses rodejat de vessants inclinats, d'on cauen dos precioses cascades d'aigua, les de Sartari i la Gola.
- **Les bordes d'Aurós** testimonis d'un passat i present ramader i que servien per a guardar l'herba i tancar el bestiar.
- **Esglésies i ermites romàniques** i patrimoni històric molt present a la zona i que li aporten els seus trets característics, on destaca l'ermita de Sant Beado i l'església romànica de Sant Pere d'Aurós.
- **Pobles d'alta muntanya com Cerbi, Gavàs i Unarre,** molt ben conservats, donen una gran pau a qui els visita. Gavàs a més disposa d'una formatgeria artesana amb possibilitat de fer-hi visites guiades.

Serveis per la visita

Visites guiades

Consulteu la nostra agenda d'activitats i els guies acreditats en actiu a l'apartat de divulgació i interpretació del web del Parc.

Taxis

Consulteu el servei de taxis de la zona Nord del Parc al 609 357 926

Allotjaments i establiments turístics

Al mapa guia sectorial de les Valls d'Àneu, trobareu tota la informació sobre els allotjaments i els establiments de la zona. Podeu descarregar-vos-el seleccionant el següent codi QR.

Opcions de la visita

Dificultat: ● baixa, ● moderada, ● alta

A peu

C Itinerari de Sant Beado

Inici/final : Aparcament de Cerbi
Durada : 2h 30'
Desnivell : 410 m
Recorregut: 7,8 km

Ruta per la Vall d'Unarre

Inici/final : Unarre
Durada : 2h
Desnivell : 200 m
Recorregut: 4 km

E Estany de la Gola i Tres estanys

Inici/final : Aparcament de Sartari
Durada : 3h 05'
Desnivell : 600 m
Recorregut: 8,3 km

H Itinerari de Serra Mitjana

Inici/final : Aparcament de Cerbi
Durada : 6h
Desnivell : 1.055 m
Recorregut: 17,7 km

En BTT

Q Ruta dels Isards

Inici/final : Unarre
Durada : 45 min
Desnivell : 260m
Recorregut: 7,8 km

En vehicle

Si us desvieu en el poble d'Unarre cap a Llavorre, trobareu una pista forestal sols aptes per vehicles tot-terreny que us conduirà fins a Campirme, les exten-

ses pastures de la capçalera de la vall d'Estaon, des d'on un suau itinerari us podeu arribar als estanys de Soliguera.

Equipaments

- **Mirador de Burgo** – Mirador situat al costat de la carretera entre Unarre i Burgo. Equipat amb un banc i una taula de picnic, des d'ell s'observa una gran panoràmica de la Vall d'Unarre i les Valls d'Àneu.
- **Àrea d'esbarjo de les Bordes d'Aurós**– Situada al costat de la presa que recull les aigües del riu de la Gola, està equipada amb diverses taules de pedra.
- **Refugi lliure de la Gola** – Situat a 170 m de l'estany de la Gola, a 2.231 m d'altitud. Amb una tarima de fusta que hi caben 10 places i equipat amb taula i llar de foc. Lloc idoni des d'on realitzar excursions als cims més elevats d'aquesta vall.
- **Formatgeria de Gavàs.** Elabora el formatge "la Roseta de Gavàs", un formatge de llet crua de cabra procedent de cabres de la mateixa explotació., i també formatge tupí. A l'estiu s'ofereixen visites guiades des de l'Ecomuseu de les Valls d'Àneu, que inclou la possibilitat de comprar el mateix formatge i gaudir d'una exposició de pintura. Més informació a tel. 973 62 64 36 www.ecomuseu.com.

A més a més...

- Des del poble de Llavorre podeu visitar l'ermita de Sant Roc, a 30 minuts a peu. Des d'ella s'observa una panoràmica excepcional de la Mollera d'Escallarre



Allotjaments



Guia

Fem Parc
 Desenvolupament Sostenible dels
 Parcs Naturals de Catalunya

www.femparc.cat

