



# Pujant a Coll de Pal

Un port de muntanya accessible a més de 2.000 m.



Comarca: Berguedà Municipis: Bagà, Guardiola de Berguedà

Fitxa CM

6



Serra del Moixeró  
Autor: Richard Martín Vidal

## Què hi trobareu

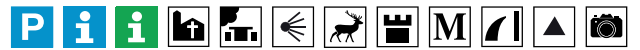
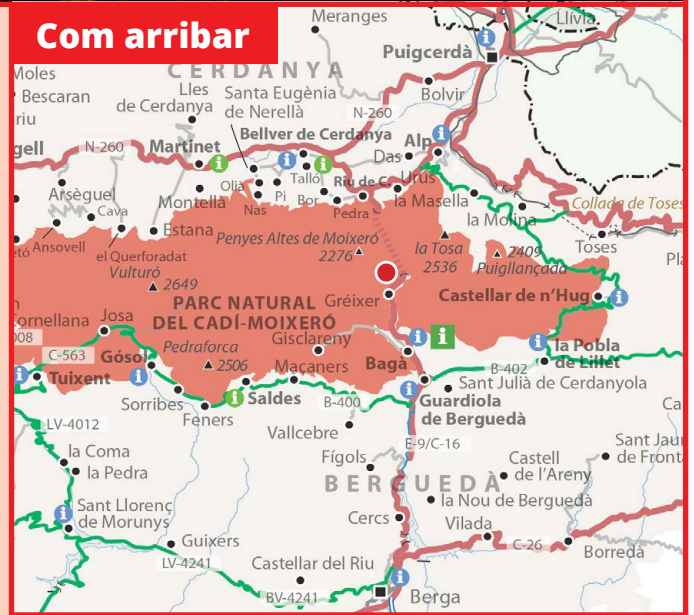
La vila de Bagà, fundada l'any 1233 pels senyors de Pinós, punt d'inici de la proposta, acull el Centre Medieval i dels Càtars, pintures murals dels segles XVII, XVIII i XIX d'interès artístic i l'exposició Bagà 1440. També hi ha el Centre del Parc, on hi trobareu una exposició permanent i una sala d'exposicions temporals, on es projecta l'audiovisual del Parc.

Tot pujant a Coll de Pal podem gaudir d'espectaculars vistes i distingir els diferents estats altitudinals amb vegetació variada, des d'alzines, roures, faig, pi roig i pi negre, i a les parts més altes zones de prat alpí.


Una de les primeres parades pot ser a Gréixer, situat a la falda del Moixeró i des d'on es pot fer l'ascensió a Penyes altes de Moixeró. La segona a l'Hospitalet per agafar el camí històric de Coll de Jou que arriba fins a Urús (Cerdanya).

Al llarg del trajecte hi trobem les rutes naturalístiques del Trencapinyes i de la Marmota, passejades curtes familiars que ens permeten gaudir del paisatge i de la flora i la fauna de muntanya.


## Com arribar



Centre del Parc Natural.  
Arxiu del Parc Natural del Cadí-Moixeró



Fageda de Clot d'en Pere.  
Arxiu del Parc Natural del Cadí-Moixeró

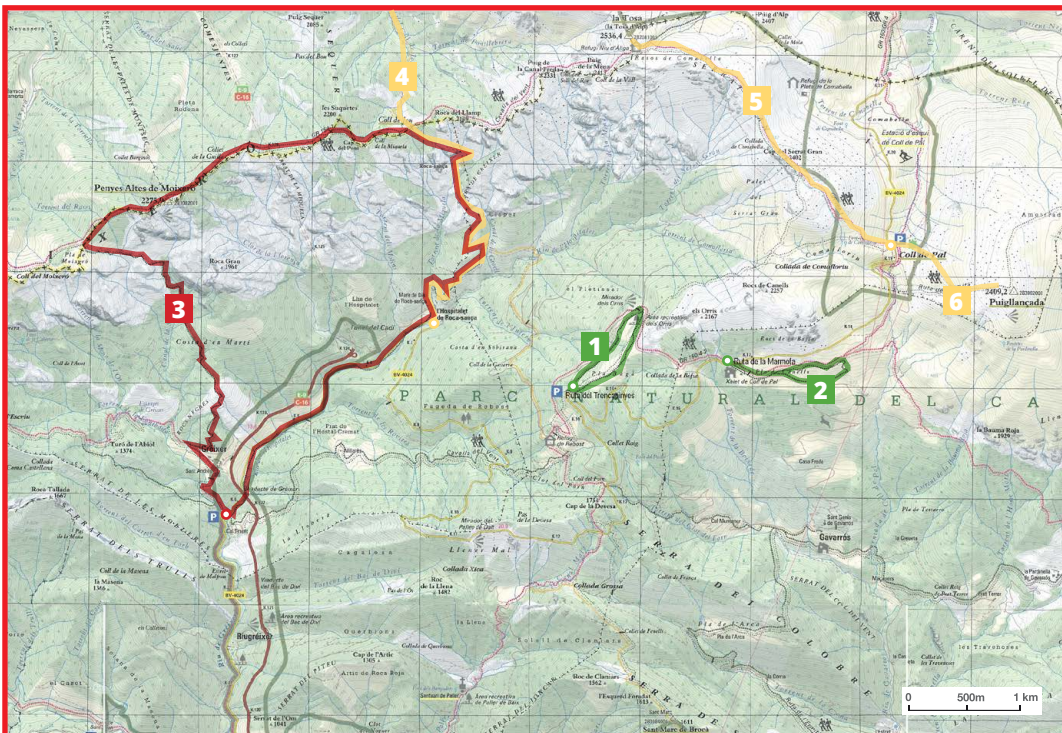


Vistes des del Mirador dels Orris.  
Autor: Pere Pedrals Casas



Trencalòs (*Gypaetus barbatus*).  
Autor: Ramon Faura i Cunill





## A tenir en compte

- La carretera de coll de Pal BV-4024, que surt de la població de Bagà, a l'hivern hi ha alguns dies que està tancada pel gel, la neu o el vent. Al començament de la carretera trobareu el rètol informatiu.
- Aproveiteu la primavera i la tardor per observar els ocells i rapinyaires a la zona de coll de Pal per observar el viatge migratori.

## Els atractius principals

- **Centre del Parc Natural del Cadí-Moixeró**, amb un audiovisual, exposicions permanents i temporals. Entrada gratuïta i obert tot l'any excepte Nadal, St. Esteve i Cap d'Any.
- **Bagà, Vila medieval. Centre Medieval i dels Càtars.** Exposició permanent **Bagà 1440**. Sala de les **pintures murals romàntiques** del s.XIX.
- **Xarxa d'itineraris de GR i PR; itineraris naturalístics** amb panells interpretatius del paisatge, la flora i la fauna; **miradors panoràmics** i àrees de recreatives.
- **Ermites romàniques**, com Sant Andreu de Grèixer o Santa Maria de Roca-sança.
- **Rouredes i alzinars, boscos de pi roig, fagedes, boscos de pi negre i prats alpins**, amb variació cromàtica dels diferents estatges forestals durant totes les estacions de l'any.
- **Fauna d'alta muntanya.**
- **Important conjunt orogràfic integrat per les serres del Moixeró, la Tossa i el Puigllançada**, amb interessants valors naturals i geològics.

## Serveis per la visita

Trobareu informació detallada a la web del Parc Natural sobre el programa d'activitats del Parc, xarxa de senders, infraestructures (àrees recreatives, miradors, centres d'interpretació, ...) i productors locals i ecològics:  
<http://parcsnaturals.gencat.cat/cadi>

## Opcions de la visita

Dificultat: ● baixa, ● moderada, ● alta

### A peu

#### 1 Ruta del Trencapinyes

Inici/Final: carretera de Bagà al coll de Pal, (km. 14.200). Ruta naturalística.  
 Recorregut: 4 km  
 Durada: 1 h

#### 2 Ruta de la Marmota

Inici/Final: carretera de Bagà al coll de Pal, km 16.800. Aparcament a la banda esquerra, davant del Xalet del coll de Pal. Ruta naturalística  
 Recorregut: 4 km  
 Durada: 1 h

#### 3 Ascensió a Penyes altes de Moixeró (2.276 m)

, pujant per coll de Jou i baixant per la canal de la Serp  
 Inici/Final: aparcament de Grèixer.  
 Recorregut: 15,6 km  
 Durada: 7 h  
 Desnivell acumulat: 1.543 m

#### 4 Coll de Jou, camí històric entre el Berguedà i la Cerdanya

Inici/Final: Hospitalet de Roca-sança / Urús  
 Recorregut: 12,5 km  
 Durada: 4h 30'  
 Desnivell: 1.510 m

#### 5 Coll de Pal - La Tosa

Inici/Final: Coll de Pal / la Tosa  
 Recorregut: 4,8 Km  
 Durada: 1h 30'  
 Desnivell: 437 m  
 Dificultat: Alta a l'hivern

#### 6 Coll de Pal - Puigllançada

Inici: Coll de Pal  
 Recorregut: 1,4 Km  
 Durada: 45'  
 Desnivell: 308 m

### Equipaments

#### • Àrees recreatives:

- Bac de Diví (Bagà): taules i mirador.
- Els Orris (Bagà): barbacoes i font.
- La Font del Sofre (Bagà): taules i font.
- Paller de Baix (Bagà): taules, barbacoes i font.
- Riugrèixer (Bagà): taules i barbacoes.

#### • Miradors

- Devesa de Paller (Bagà).
- Els Orris (Bagà), adaptat per a persones amb mobilitat reduïda.
- Bac del Diví (Bagà).

### A més a més...

• **Visites guiades pel nucli antic de Bagà, Centre Medieval i dels Càtars i exposició permanent 'Bagà 1140'**. Més informació: [www.viladebaga.org](http://www.viladebaga.org)

• **Geocatching: El quadern d'en Pierre**, joc de descoberta del Parc. Més informació: [www.carnetdenpierre.eu](http://www.carnetdenpierre.eu)



ALLOTJAMENTS



AGENDA D'ACTIVITATS

**Fem Parc**  
 Desenvolupament Sostenible dels  
 Parcs Naturals de Catalunya

[www.femparc.cat](http://www.femparc.cat)