



## Vall del Bastareny



Una vall amagada, rica en aigua, vegetació i cultura.

Comarca: Berguedà Municipis: Bagà, Guardiola de Berguedà, Gisclareny

Fitxa CM

7




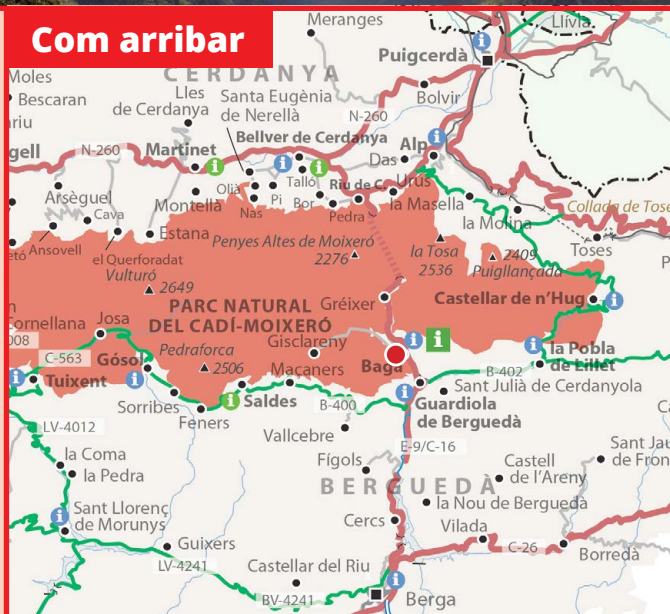
Vall del Bastareny des del mirador de Gargallosa  
Autor: Richard Martín Vidal

### Què hi trobareu

Al vessant sud del Parc Natural del Cadí-Moixeró hi trobem la petita vall del riu Bastareny, afluent del riu Llobregat, que ens ofereix la possibilitat de visitar el naixement del riu, l'Adou del Bastareny, al municipi de Gisclareny. Un tram abans, seguint el curs del riu que davalla, ens trobem amb un dels seus afluent més importants: el torrent dels Empedrats, on podrem fer una caminada seguint l'antic camí ral cap a Coll de Pendís i la Cerdanya, de gran interès natural i paisatgístic, i descobrir la Cua de Cavall i el Bullidor de la Llet. El fet que per aquesta vall hi passin el riu Bastareny i els seus afluent, fa que hi trobem racons molt màgics, amb rierols, salts d'aigua i el barranc dels Empedrats.

Per altra banda i deixant una mica el protagonisme del riu, també podrem gaudir de la visita a les ermites romàniques i seguir els senders locals que ens permetran conèixer a fons la vall i el municipi de Gisclareny.


### Com arribar



Naixement del riu Bastareny  
Autor: Richard Martín Vidal



Sant Martí del Puig  
Arxiu del Parc Natural del Cadí-Moixeró



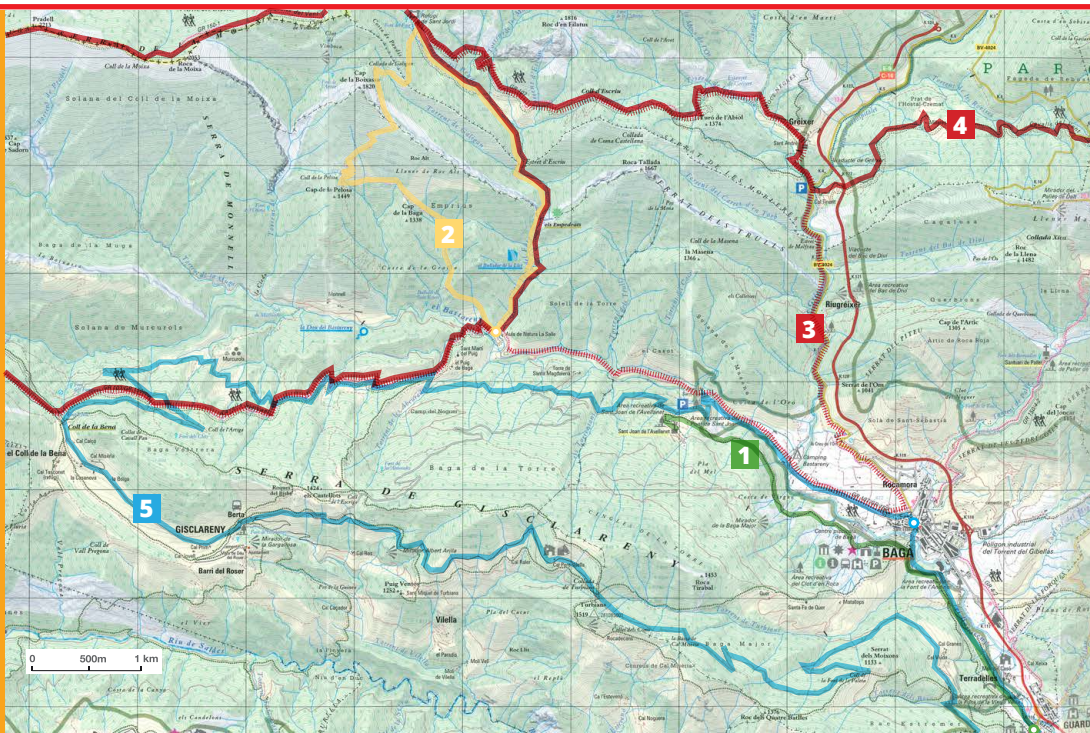
Cua de Cavall  
Autor: Richard Martín Vidal



Via del Nicolau  
Autor: Maria Faura Pedrals

## A tenir en compte

• Les pistes forestals del coll de la Bena al Mirador de Pedraforca i la del Pont de Saldes al coll de Bauma, és recomanable fer-les amb un 4x4 o un cotxe alt. Durant els mesos d'hivern, la pista forestal que va del coll de la Bena al Mirador de Pedraforca, queda tancada per la neu i el gel.



## Els atractius principals

- **L'aigua és protagonista:** els cursos d'aigua del **torrent dels Empedrats** i el riu **Bastareny** i el seu naixement; el **Bullidor de la Llet** i la **Cua de Cavall**.
- **Gisclareny**, poblet encisador des d'on podrem gaudir d'unes vistes espectaculars al Pedraforca i d'una gran tranquil·litat.
- **Guardiola de Berguedà**, on el riu Bastareny s'uneix al Llobregat. Important nucli de comunicacions, abans de tren i ara de carreteres, disposa de tots els serveis turístics.
- **Romànic:** A la vall del Bastareny no hi falta la mostra del romànic, com les ermites de **Sant Martí del Puig**, la de **Sant Miquel de Turbians** i la de **Sant Joan de l'Avellanet**.
- El **Monestir de Sant Llorenç**, a Guardiola del Berguedà, una joia del patrimoni arquitectònic.

## Serveis per la visita

Trobareu informació detallada al web del Parc Natural sobre el programa d'activitats del Parc, xarxa de senders, infraestructures (àrees recreatives, miradors, centres d'interpretació, ...) i productors locals i ecològics:

<http://parcsnaturals.gencat.cat/cadi>

## Opcions de la visita

Dificultat: ● baixa, ● moderada, ● alta

### A peu

#### **1** Via del Nicolau

Inici/Final: Guardiola de Berguedà o Sant Joan de l'Avellanet (Bagà)  
Recorregut: 6 km  
Durada: 1h 30'  
Desnivell acumulat: 283 m

#### **2** Els Empedrats PR-C 125

Inici/Final: Cal Cerdanyola (Gisclareny)  
Recorregut: 10,5 km  
Durada: 5 h  
Desnivell: 870 m, positiu

#### **3** Camí dels Bons Homes

Inici/Final: Santuari de Queralt (Berga) / Montsegur (França)  
Recorregut: 189-205 km  
Durada: 8 etapes (varis dies)  
Desnivell: 5.530 m, acumulat

#### **4** Cavalls del Vent

Inici/Final: Qualsevol dels 8 refugis guardats del Parc  
Recorregut: 74 90 km  
Durada: 5 etapes (varis dies)  
Desnivell: 9.900 m

### En BTT

#### **5** ● Bagà-Gisclareny-Bagà

Inici/Final: Bagà  
Recorregut: 31Km  
Durada: 4h  
Desnivell: 660 m

### En vehicle:

**Gisclareny – el Collell – Mirador del Pedraforca – Saldes**

Recomanable tot terreny. Durant l'hivern la pista està tancada per gel.

### Equipaments:

- **Àrees recreatives:**
  - Pont de Sant Joan de l'Avellanet (Bagà), taules i barbacoes
  - Sant Joan de l'Avellanet (Bagà), taules i barbacoes
  - Coll de Bauma (Gisclareny), barbacoes i una font
  - Font de Gisclareny, taules, barbacoes i una font
  - Clot d'en Roca (Bagà), taules i una font.
  - Font de l'Andino (Bagà), taules i barbacoes.
  - Font de la Vinya Vella (Bagà), taules, barbacoes i una font.
  - La Font del Sofre (Bagà), taules i una font.
- **Miradors:**
  - Gargallosa (Gisclareny)
  - Albert Arilla (Gisclareny)
  - Baga Major (Bagà)
- **Oficines d'informació:**
  - Bagà
  - Guardiola de Berguedà
  - Centre del Parc

### A més a més...

- A coll de Bauma podeu gaudir d'una impressionant pineda de pi roig, amb arbres de gran alçada. Una de les millors mostres de bosc de pi roig madur de Catalunya.
- **Senders locals a Gisclareny**  
10 senders circulars que van des d'1 a 4 hores de durada, de diferent grau de dificultat.



ALLOTJAMENTS



AGENDA D'ACTIVITATS

**Fem Parc**  
Desenvolupament Sostenible dels  
Parcs Naturals de Catalunya  
[www.femparc.cat](http://www.femparc.cat)