



## Les cares del Pedraforca

Una muntanya emblemàtica envoltada de màgia.



Comarca: Berguedà Municipis (pobles): Saldes (l'Espà, Maçaners, Saldes), Gósol (Sorribes, Gósol), Vallcebre

Fitxa CM

8



El Pedraforca des de Maçaners  
Autor: Richard Martín Vidal

### Què hi trobareu



El Pedraforca, una de les muntanyes més conegudes de Catalunya tant pel seu simbolisme com per l'esport de l'escalada, escalada en gel o senderisme que s'hi practiquen.

A part de la imatge més coneguda per tothom dels dos pollegons des de Maçaners, hi ha altres perspectives ben diferents com poden ser des de Gósol, Gisclareny o el coll de la Traba.

Des dels pobles que envolten el Pedraforca com Saldes, Gósol, Vallcebre, Maçaners o Gisclareny, es pot connectar amb una xarxa de camins, GR, PR, SL i temàtics que permeten conèixer indrets de gran interès geològic, faunístic i florístic.

Una gran fageda i avetosa als peus de la muntanya a la vall de Gresolet, presidida pel Santuari del mateix nom, amb diversos arbres monumentals senyalitzats, ens ofereix un aspecte fantasiós, d'alt interès botànic i agradable per fer-hi diverses passejades.

### Com arribar




Gósol, amb la serra del Cadí al fons. Arxiu del P. N. del Cadí-Moixeró



Castell de Saldes  
Arxiu del Parc Natural del Cadí-Moixeró



Turó del Castell de Termes, amb el Pedraforca al fons



Fageda de Gresolet  
Autor: Richard Martín Vidal





### A tenir en compte

· El Pedraforca és un cim d'alta muntanya, on freqüentment hi ha accidents. Cal planificar bé l'excursió, valorar bé les aptituds dels participants, documentar-se, consultar les previsions meteorològiques i equipar-se adequadament.

## Els atractius principals

- **Escalades en roca a tot el Massís**, i gel segons l'època de l'any i la temperatura, a la cara nord del Pedraforca.
- **Itineraris a peu** al voltant del Pedraforca, **itineraris de natura**: ruta de la Mallerenga petita; **rutes temàtiques**: Camí de Picasso, ruta dels Segadors, Camí del Bons Homes, Cavalls del Vent.
- **Infraestructures com els miradors** ens ofereixen la possibilitat de gaudir de la mítica muntanya des de diferents punts.
- **Petits pobles** amb una personalitat ben definida als peus del Pedraforca.

## Serveis per la visita

Trobareu informació detallada al web del PNIN del Massís del Pedraforca sobre el programa d'activitats del Parc, xarxa de senders i infraestructures (àrees recreatives, miradors, centres d'interpretació, ...) i productors locals i ecològics:

<http://parcsnaturals.gencat.cat/pedraforca>

### A més a més...

- **Geocatching: El quadern d'en Pierre**, joc de descoberta conjunta del Parc Natural del Cadí-Moixeró i del Parc Natural Regional dels Pirineus Catalans. [www.carnetdenpierre.eu](http://www.carnetdenpierre.eu)

### Descobriu els arbres monumentals de la zona:

- Avet de les Molleres de Gresolet
- Faig Gros de les Molleres de Gresolet
- Pi del Roc dels Castellots
- Pins Vells de la Pleta dels Baganesos I, II, III, IV
- Faig de la baga de Gresolet o Faig Setrill
- Faigs del Clot de l'Om I, II, III, IV de Gresolet

## Opcions de la visita

Dificultat: ● baixa, ● moderada, ● alta

### A peu

#### 1 Ruta de la Mallerenga petita

Inici/final: Font Terrers (Gósol)  
Recorregut: 1,3 km  
Durada: 1h15'  
Desnivell: 260 m

#### 2 Pedraforca 360° PR-C 127

Inici/final: Circular  
Recorregut: 20 km  
Durada: 6 h  
Desnivell: 1140 m

#### 3 El Castell de Saldes

Inici/Final: Pl. Pedraforca (Saldes)  
Recorregut: 2,6 Km  
Durada: 50'  
Desnivell: 70 m

#### 4 Saldes - Gresolet (anada per la

Costa i tornada per Cal Bessó)  
Inici/Final: Pl. Pedraforca (Saldes)  
Recorregut: 14,6 Km  
Durada: 4 h  
Desnivell: 1060 m

#### 5 Camí de Picasso

Inici/Final: Guardiola de Berguedà/Bellver de Cerdanya  
Recorregut: 58,8 Km  
Durada: 2 etapes (varis dies)  
Desnivell: 2370 m

### En BTT

#### 6 Saldes - les Costes - Gresolet

Inici/Final: Saldes  
Recorregut: 27,8 Km  
Durada: 3h

Desnivell: 2100 m

### En vehicle

- **Mirador del Pedraforca** als peus del Pedraforca, sobre la vall de Gresolet.
- **Vall de Gresolet**: Vall amb abundant presència d'arbres caducifolis com faigs, roures i també pi roig i pi negre.
- **Vallcebre i Fumanya**, cingles i petjades de dinosaure.
- **Vall de Gisclareny**

### Equipaments

- **Oficines d'informació**:  
- Centre Informació Massís del Pedraforca (Saldes)  
- Centre Picasso (Gósol)
- **Àrees recreatives**:  
- Coll de Josa (Gósol), taules i mirador  
- Font Seca (Saldes): 2 taules i font.  
- La Serra (Saldes): Taules, barbacoes i una font  
- Gresolet, taules, barbacoes i font.  
- Plana del Reig, taules (2 adaptades a persones amb mobilitat reduïda)  
- Font Terrers (Gósol), taules, barbacoes i una font.
- **Miradors**:  
- Cap Deig (Vallcebre)  
- Maçaners (Saldes)  
- Pedraforca (Saldes)  
- Roser (Gósol)  
- Castell de Termes (Gósol)  
- Coll de Josa (Gósol)



ALLOTJAMENTS



AGENDA D'ACTIVITATS



Desenvolupament Sostenible dels Parcs Naturals de Catalunya

[www.femparc.cat](http://www.femparc.cat)