

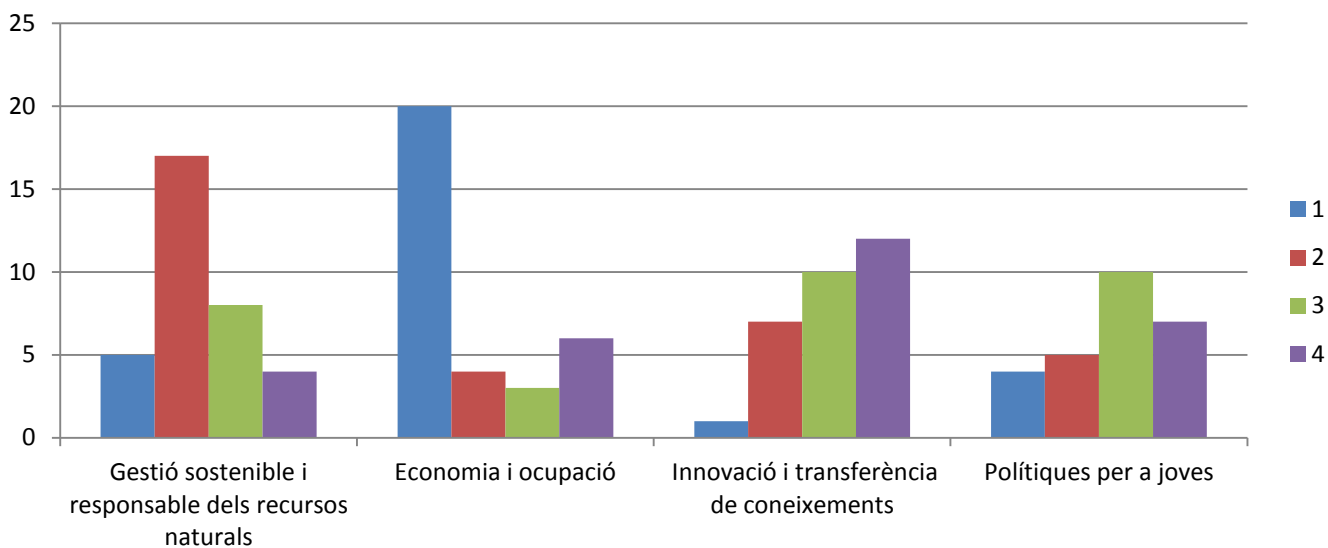
RESUM DEL PROCÉS PARTICIPATIU PER A DEFINIR LES ESTRATÈGIES DE DESENVOLUPAMENT LOCAL 2014-2020 (ANÀLISI ENQUESTES DEL PALLARS JUSSÀ)

1. Quin grau de coneixement teniu del programa Leader i els seus ajuts?

El grau de coneixement dels participants al procés participatiu és de **POC**. Després del buidatge de les **35 enquestes de la comarca del Pallars Jussà** i atorgar un valor de 1 a 5, sent 1 Res, 2 Poc, 3 Mig, 4 Bastant i 5 Molt, el resultat ha estat de **2.82** que correspon a la categoria de poc, tot i que està molt a prop del mig.

2. Ordeneu (de 1 a 4, de més a menys) els següents objectius generals.

- a. Gestió sostenible i responsable dels recursos naturals
- b. Economia i ocupació
- c. Innovació i transferència de coneixements
- d. Polítiques per a joves



En aquest cas podem observar que segons la majoria de participants la ordenació segons les seves prioritats dels objectius generals són¹:

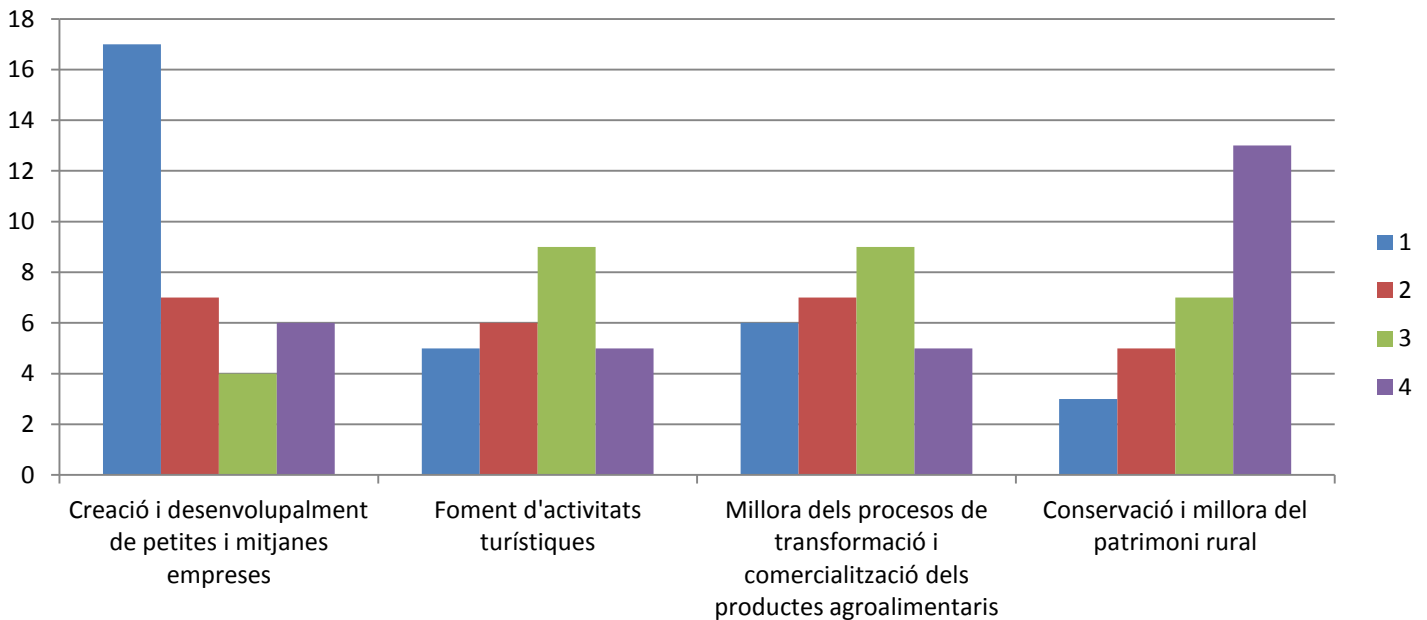
1. Economia i ocupació.
2. Gestió sostenible i responsable dels recursos naturals.
3. Innovació i transferència de coneixements.
4. Polítiques per a joves.

En la gràfica queda ben palès que el principal objectiu és de **d'Economia i ocupació**.

3. Ordeneu (de 1 a 4, de més a menys) les següents línies d'ajut Leader, segons necessitats territorials:

- a. Creació i desenvolupament de petites i mitjanes empreses
- b. Foments d'activitats turístiques
- c. Millora dels processos de transformació i comercialització dels productes agroalimentaris
- d. Conservació i millora del patrimoni natural

En aquesta pregunta si mirem el gràfic següent podem veure que:



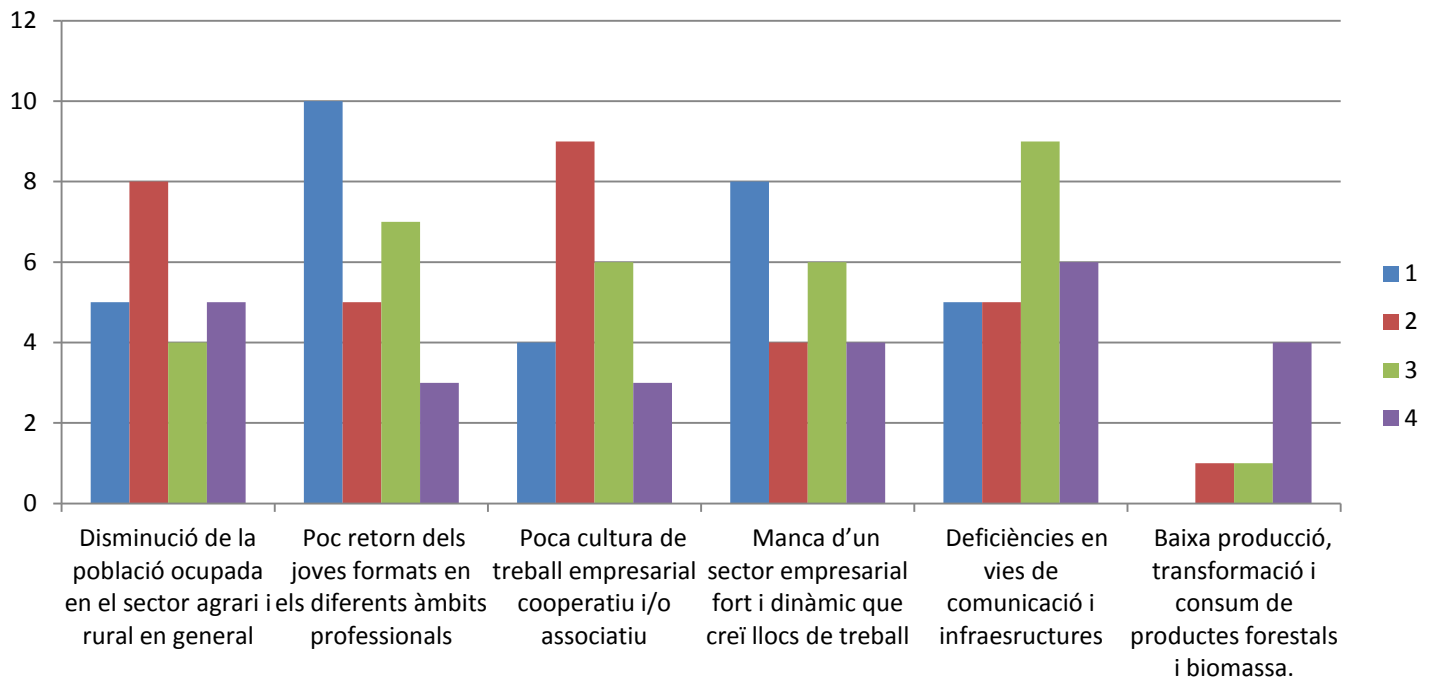
Bona part dels assistents consideren que la línia d'ajut Leader **creació i desenvolupament de petites i mitjanes empreses** és la línia més valorada i necessària pel territori seguida del la **millora dels processos de transformació i comercialització dels productes agroalimentaris** i el **foment d'activitats turístiques**.

En canvi la línia de **conservació del patrimoni rural** ha estat valorada com la menys necessària pel territori, segons els assistents a la jornada.

4. Escolliu i ordeneu (de 1 a 4, de més a menys) les 4 “debilitats” que considereu més greus:

- Disminució de la població ocupada en el sector agrari i rural en general
- Poc retorn dels joves formats en els diferents àmbits professionals
- Poca cultura de treball empresarial cooperatiu i/o associatiu
- Manca d'un sector empresarial fort i dinàmic que creï llocs de treball
- Deficiències en vies de comunicació i infraestructures
- Baixa producció, transformació i consum de productes forestals i biomassa.
- Altres, quines?

Respecte a les debilitats, segons la següent gràfica podem extreure les següents conclusions:



Les “debilitats” que els assistents troben que hi ha al territori són, el **poc retorn dels joves formats**, la **poca cultura de treball empresarial fort i dinàmic que creï llocs de treball**, la **manca d'un sector empresarial fort i dinàmic** i la **disminució de la població ocupada en el sector agrari i rural en general**. Bastants participants també van destacar, la debilitat de les **deficiències en les vies de comunicació i infraestructures**.

A part els assistents van afegir altres debilitats com:

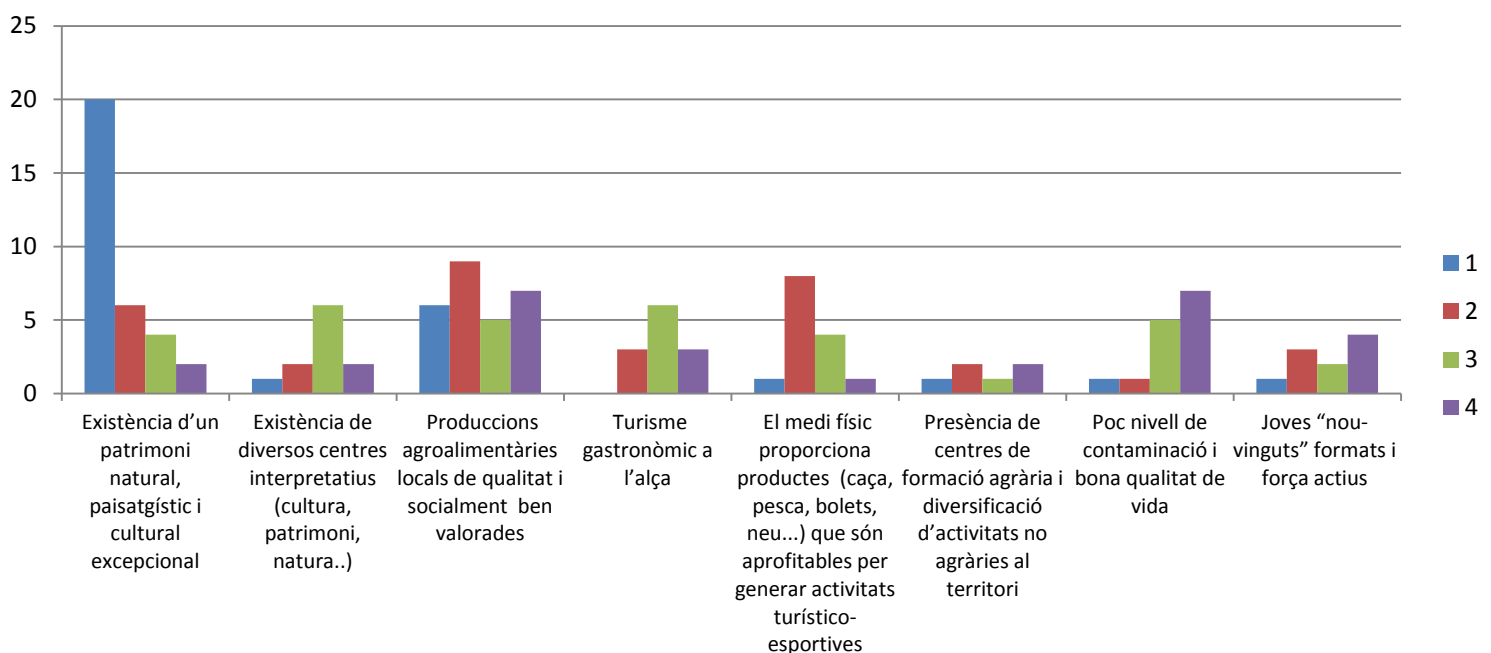
- Manca d'una estratègia comuna
- Poca transformació a mitjana escala de productes agrícoles i ramaders.
- Envel·liment en la població

- Dèficit en el consens polític
- Manca de comunicacions en telefonia i internet
- Excessiu lideratge de les administracions en la creació i promoció de projectes de desenvolupament
- Manca d'adaptació dels sectors turístic i primari a noves oportunitats

5. Ordeneu (de a 4, de més a menys) les 4 “fortaleses” que considereu més importants:

- a. Existència d'un patrimoni natural, paisatgístic i cultural excepcional
- b. Existència de diversos centres interpretatius (cultura, patrimoni, natura..)
- c. Produccions agroalimentàries locals de qualitat i socialment ben valorades
- d. Turisme gastronòmic a l'alça
- e. El medi físic proporciona productes (caça, pesca, bolets, neu...) que són aprofitables per generar activitats turístico-esportives
- f. Presència de centres de formació agrària i diversificació d'activitats no agràries al territori
- g. Poc nivell de contaminació i bona qualitat de vida
- h. Joves “nou-vinguts” formats i força actius
- i. Altres, quines?

En relació a les “fortaleses” es pot veure que:



La fortalesa més gran que té el territori i amb gran diferència, segons els participants, és l'**existència d'un patrimoni natural, paisatgístic i cultural excepcional**. Li segueixen les fortaleses de **les produccions agroalimentàries locals de qualitat i socialment ben valorades el medi físic que proporciona productes que són aprofitables per a generar activitats turístic-esportives** i el **turisme gastronòmic a l'alça**.

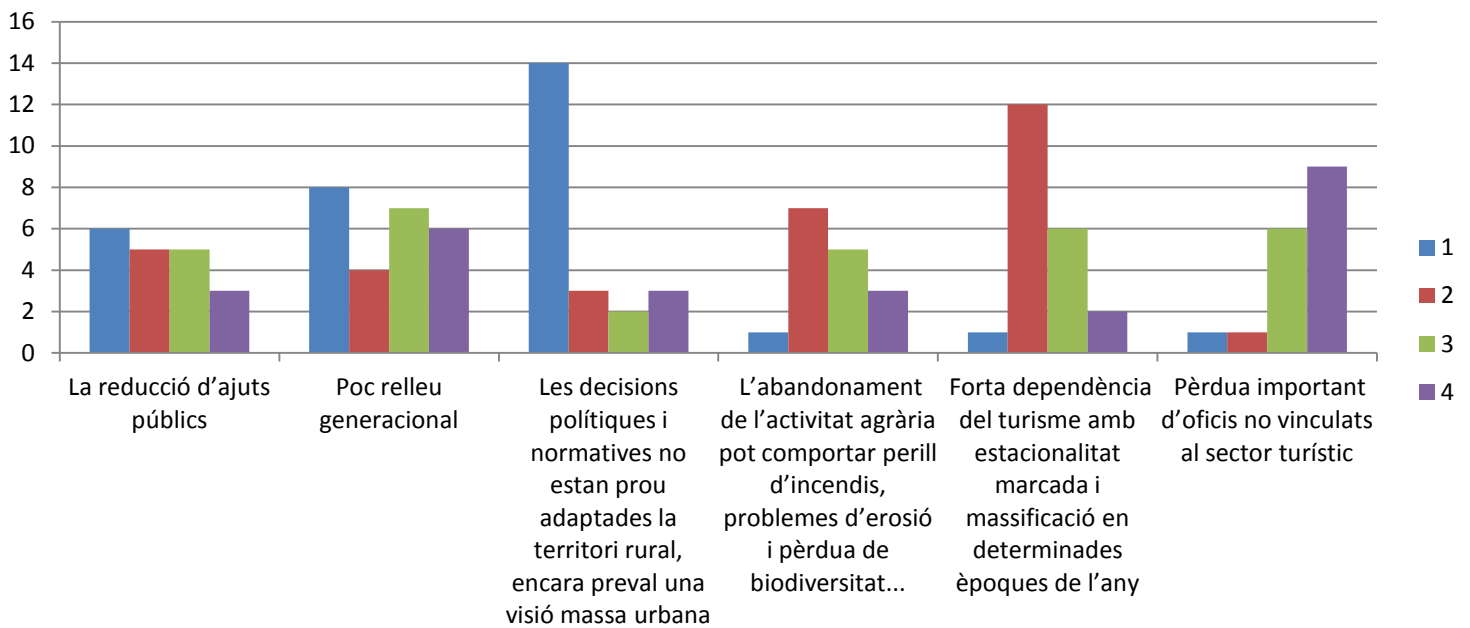
Molts assistents han fet anotacions sobre la fortalesa dels joves "nouvinguts", eliminant aquest concepte i deixant només "joves" o afegint el terme "del territori".

Altres fortaleses que han sortit durant la jornada són:

- Geologia i Ciències de la terra
- Existència d'un patrimoni geològic i faunístic singular i poc conegut, associat a les serres pirinenques.
-

6. Ordeneu (de 1 a 4, de més a menys) les 4 "amenaces" que considereu més greus:

- a. La reducció d'ajuts públics
- b. Poc relleu generacional
- c. Les decisions polítiques i normatives no estan prou adaptades la territori rural, encara preval una visió massa urbana
- d. L'abandonament de l'activitat agrària pot comportar perill d'incendis, problemes d'erosió i pèrdua de biodiversitat...
- e. Forta dependència del turisme amb estacionalitat marcada i massificació en determinades èpoques de l'any
- f. Pèrdua important d'oficis no vinculats al sector turístic



Pel que fa a les amenaces, en aquest cas la que es veu com a més important, per part dels assistents són les **decisiones polítiques i normatives que no estan prou adaptades al territori rural**, la **forta dependència del turisme amb estacionalització acusada i massificació en determinades èpoques de l'any** i el **poc relleu generacional**.

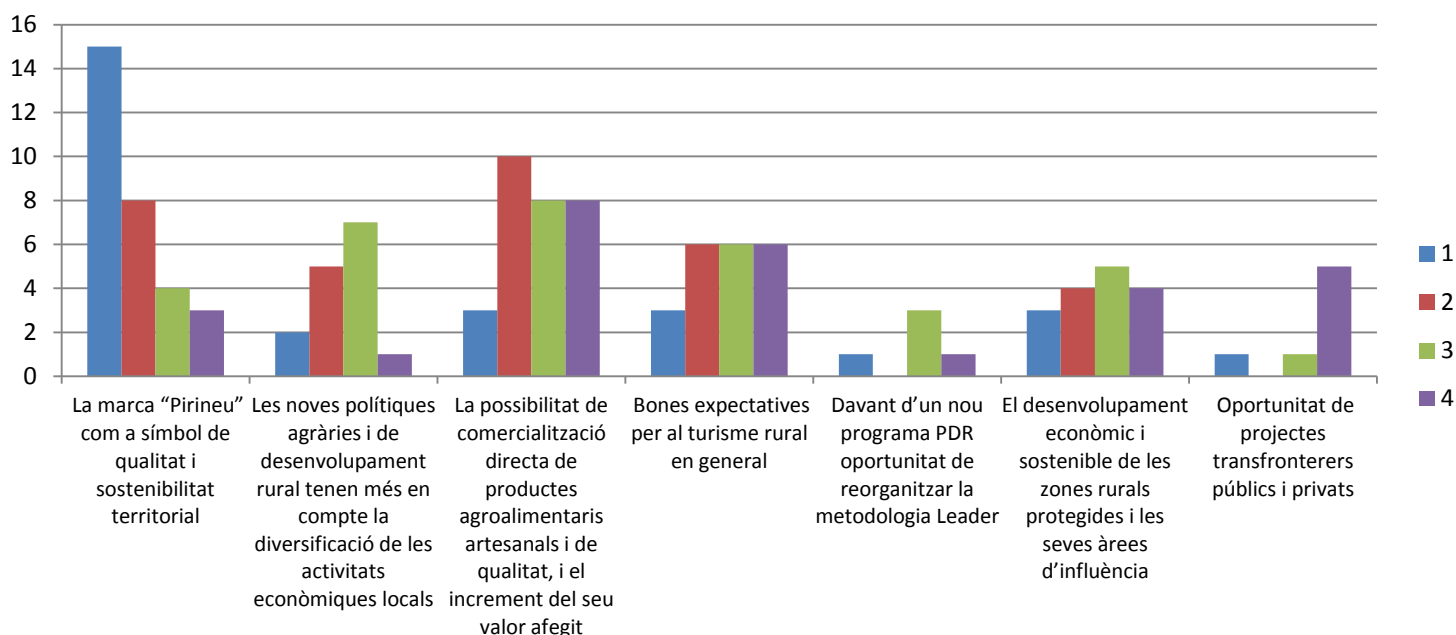
Altres amenaces que surten durant la jornada són:

- Polítics sense una visió clara de les comarques de muntanya
- Tendència d'acumulació de la població en les ciutats
- El territori no està dotat d'infraestructures que permetin la implantació de nous oficis.
- Manca d'estratègia comuna sobre els models de gestió del territori rural en temps de canvi

7. Ordeneu (de 1 a 4, de més a menys) les 4 "oportunitats" que considereu més importants:

- a. La marca "Pirineu" com a símbol de qualitat i sostenibilitat territorial
- b. Les noves polítiques agràries i de desenvolupament rural tenen més en compte la diversificació de les activitats econòmiques locals
- c. La possibilitat de comercialització directa de productes agroalimentaris artesanals i de qualitat, i el increment del seu valor afegit

- d. Bones expectatives per al turisme rural en general
- e. Davant d'un nou programa PDR oportunitat de reorganitzar la metodologia Leader
- f. El desenvolupament econòmic i sostenible de les zones rurals protegides i les seves àrees d'influència
- g. Oportunitat de projectes transfronterers públics i privats
- h. Altres, quines?



Respecte a les oportunitats i observant el gràfic podem observar que les més valorades són:

- **La marca "Pirineus" com a símbol de qualitat i sostenibilitat territorial.**
- **La possibilitat de comercialització directa de productes agroalimentaris artesanals i de qualitat, i el seu increment del seu valor afegit.**
- **Bones expectatives per al turisme rural en general**
- **Les noves polítiques agràries i de desenvolupament rural que tenen més en compte la diversificació de les activitats econòmiques locals**

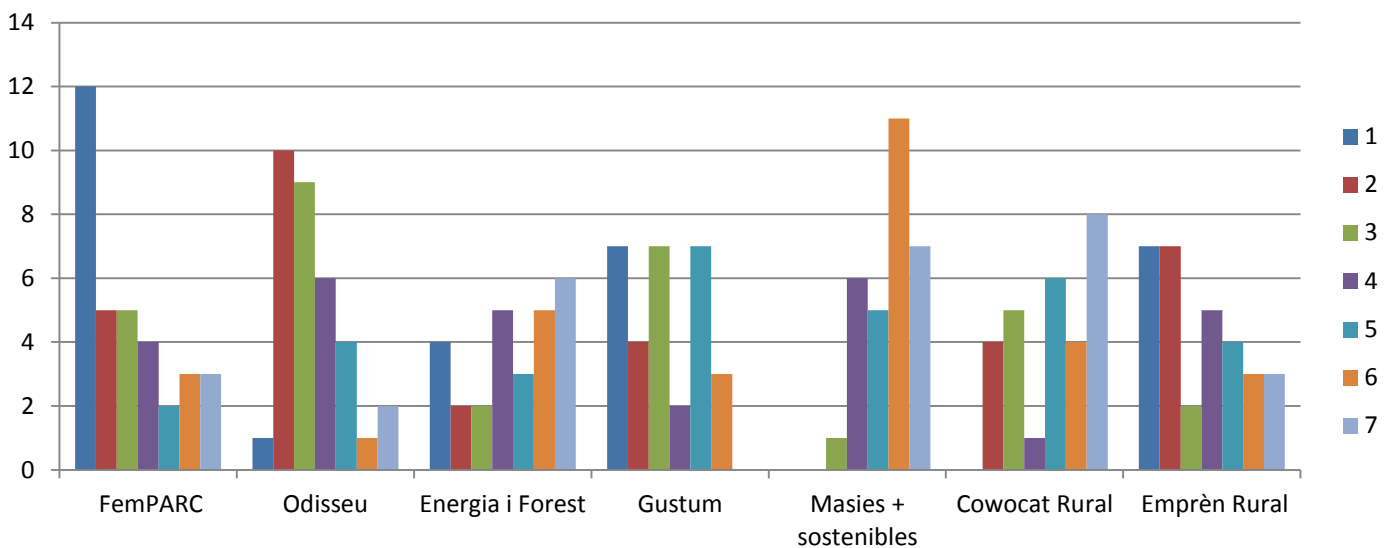
Durant la jornada es va posar de manifest que no s'estan aprofitant totes les oportunitats que hi ha al territori.

Altres oportunitats que es van destacar en la jornada van ser:

- Modernització i ampliació del regadiu de la conca de Tremp (nous cultius, indústria de transformació...)
- Noves formes de gestió que poden posar en valor zones marginals en part gràcies a la fauna salvatge (ramaderia de conservació, teletreball, eco turisme, turisme ornitològic o cinegètic etc...)
-

8. Ordeneu (de 1 a 7, de més a menys) els següents projectes de cooperació treballats des el Consorci, segons prioritats de temàtiques territorials.

- a. **FemPARC:** Desenvolupament econòmic i sostenible de les zones naturals protegides i les seves àrees d'influència
- b. **Odisseu:** Retorn i ocupació dels joves al medi rural.
- c. **Energia i Forest:** Gestió forestal i usos d'energies renovables.
- d. **Gustum:** Promoció dels productes agroalimentaris locals
- e. **Masies + sostenibles:** Eficiència i viabilitat en els construccions i gestió de masies.
- f. **Cowocat Rural:** Coworking i teletreball en els zones rurals.
- g. **Emprèn Rural:** Emprenedoria empresarial.

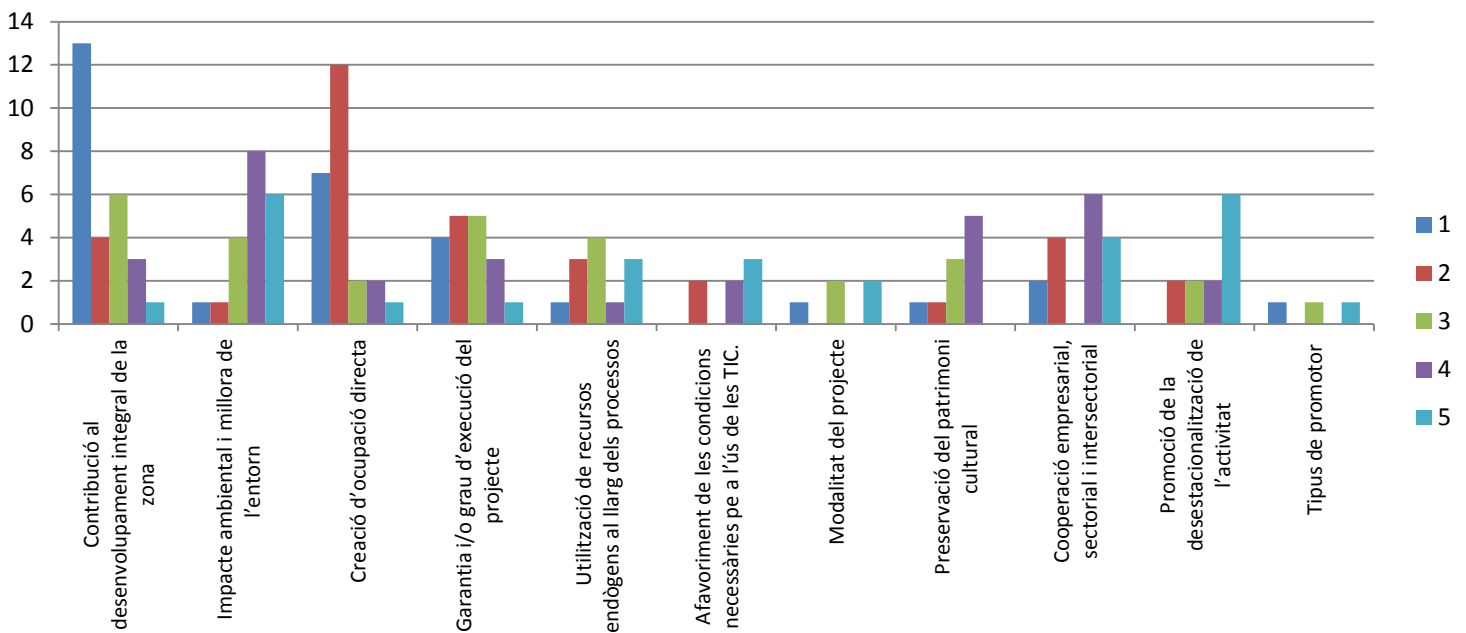


Entre els projectes més prioritaris es troba **FemPARC, Odisseu i Emprén Rural**.

Els segueixen els projectes de: **Gustum i Cowcat Rural**.

El projecte de **Masies + sostenibles** és el que es veu menys prioritari pel territori.

9. Ordeneu (de 1 a 5, de més a menys) els 5 criteris que considereu més importants a l'hora de valorar els projectes Leader.
- a. Contribució al desenvolupament integral de la zona
 - b. Impacte ambiental i millora de l'entorn
 - c. Creació d'ocupació directa
 - d. Garantia i/o grau d'execució del projecte
 - e. Utilització de recursos endògens al llarg dels processos
 - f. Afavoriment de les condicions necessàries pe a l'ús de les TIC.
 - g. Modalitat del projecte
 - h. Preservació del patrimoni cultural Cooperació empresarial, sectorial i intersectorial
 - i. Promoció de la desestacionalització de l'activitat
 - j. Tipus de promotor



Finalment el criteri més important pels assistents va ser amb molta diferència, tal i com es pot observar en la gràfica la **contribució al desenvolupament integral de la zona**, seguit de la **creació d'ocupació directa**.

Per tant es pot veure que la major part dels assistents a la jornada de participació, tal i com va passar a la de l'Alta Ribagorça aposten per projectes i línies vinculades a l'economia i ocupació i que tinguin molt present l'entorn i el seu desenvolupament.

10. Observacions

Es van fer les següents observacions:

- Cal desenvolupar estratègies comunes i un fil conductor comú per avançar plegats
- Cal més informació dels ajuts Leader
- Falta d'infraestructura de regadiu projectada pel desenvolupament rural de la comarca.
- Potenciat el turisme sostenible i de qualitat al Pirineu
- Hi ha una deixadesa per part de les administracions respecte la manca d'infraestructures en les zones dels Pallars, Ribagorça i Val d'Aran. Tenim l'autovia més pròxima a 90 Km, així poques coses ens podem plantejar.

ⁱ Totes les gràfiques tenen una escala on el numero 1 és el de valor més alt i el 4, 5 o 7 el valor més baix.